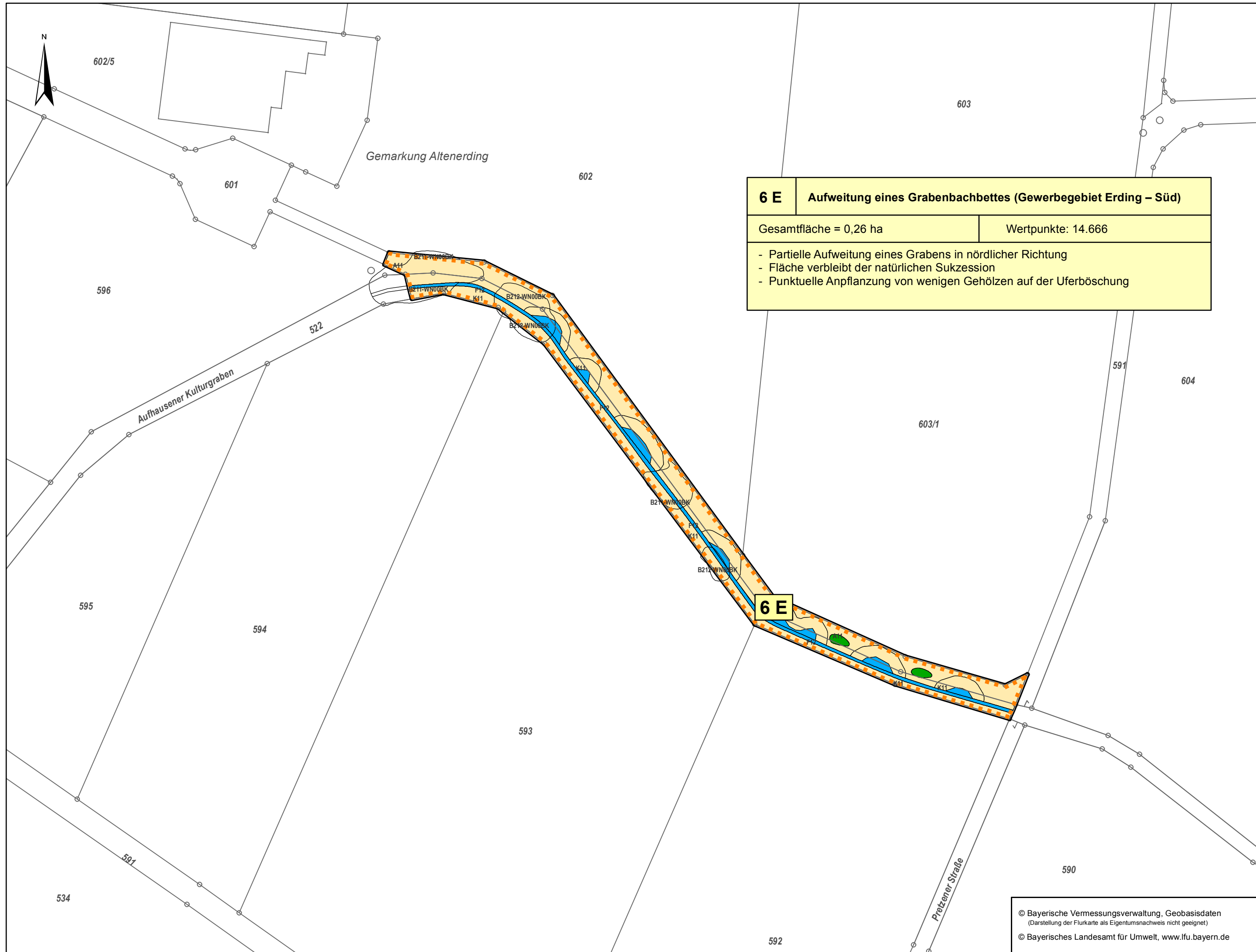


I:\az\2012\12021\_1\gauss\dat\_mxd\150306\_massnahmen\_1000\_blaet\_8.mxd



<b>6 E</b>	<b>Aufweitung eines Grabenbachtettes (Gewerbegebiet Erding – Süd)</b>
Gesamtfläche = 0,26 ha	Wertpunkte: 14.666
<ul style="list-style-type: none"> <li>- Partielle Aufweitung eines Grabens in nördlicher Richtung</li> <li>- Fläche verbleibt der natürlichen Sukzession</li> <li>- Punktuelle Anpflanzung von wenigen Gehölzen auf der Uferböschung</li> </ul>	

© Bayerische Vermessungsverwaltung, Geobasisdaten  
 (Darstellung der Flurkarte als Eigentumsnachweis nicht geeignet)  
 © Bayerisches Landesamt für Umwelt, www.lfu.bayern.de

Planverfasser:	bearbeitet:	Mai 2015	Zippold
Baader Konzept GmbH	gezeichnet:	Mai 2015	Weberndörfer
	geprüft:	Mai 2015	Schittenhelm
Zum Schießwäsen 7 91710 Gunzenhausen Tel. 09831 / 61 93 - 0 Fax 09831 / 61 93 - 0	Gunzenhausen, den 19.05.2015  Dr. Kunzmann		
<b>BAADER KONZEPT</b>			



Staatliches Bauamt Freising		bearbeitet:		
Fachbereich Straßenbau		gezeichnet:		
Winzererstraße 43 80797 München		geprüft:	Mai 2015	Schweiger
Tel.: 089/30797-0, Fax: 089/30797-216, E-Mail: poststelle@stbfs.bayern.de		PSP Nr.:		
		Projekt:		

Nr.	Art der Änderung	Datum	Zeichen

## FESTSTELLUNGSENTWURF

Straßenbauverwaltung Freistaat Bayern	Unterlage / Blatt-Nr.: 9.2 / 8
<b>Staatliches Bauamt Freising</b>	<b>Maßnahmenplan</b>
Straße / Abschn.-Nr. / Station: St2580_160_0,318 bis St2580_180_2,753	St 2580 - FTO
PROJIS-Nr.:	Maßstab: 1 : 1.000

**St 2580, Flughafentangente Ost**  
**3-streifiger Ausbau zwischen der St 2084 und der B 388**  
**Bau-km 0+318 bis Bau-km 4+160**

aufgestellt: Staatliches Bauamt Freising  Dr. Braun, Baurat München, den 19.05.2015	Planfestgestellt mit Beschluss der Regierung von Oberbayern Az. 32-4354.3-5-2 München, 30.07.2018 Guggenberger Oberregierungsrat 
--	--