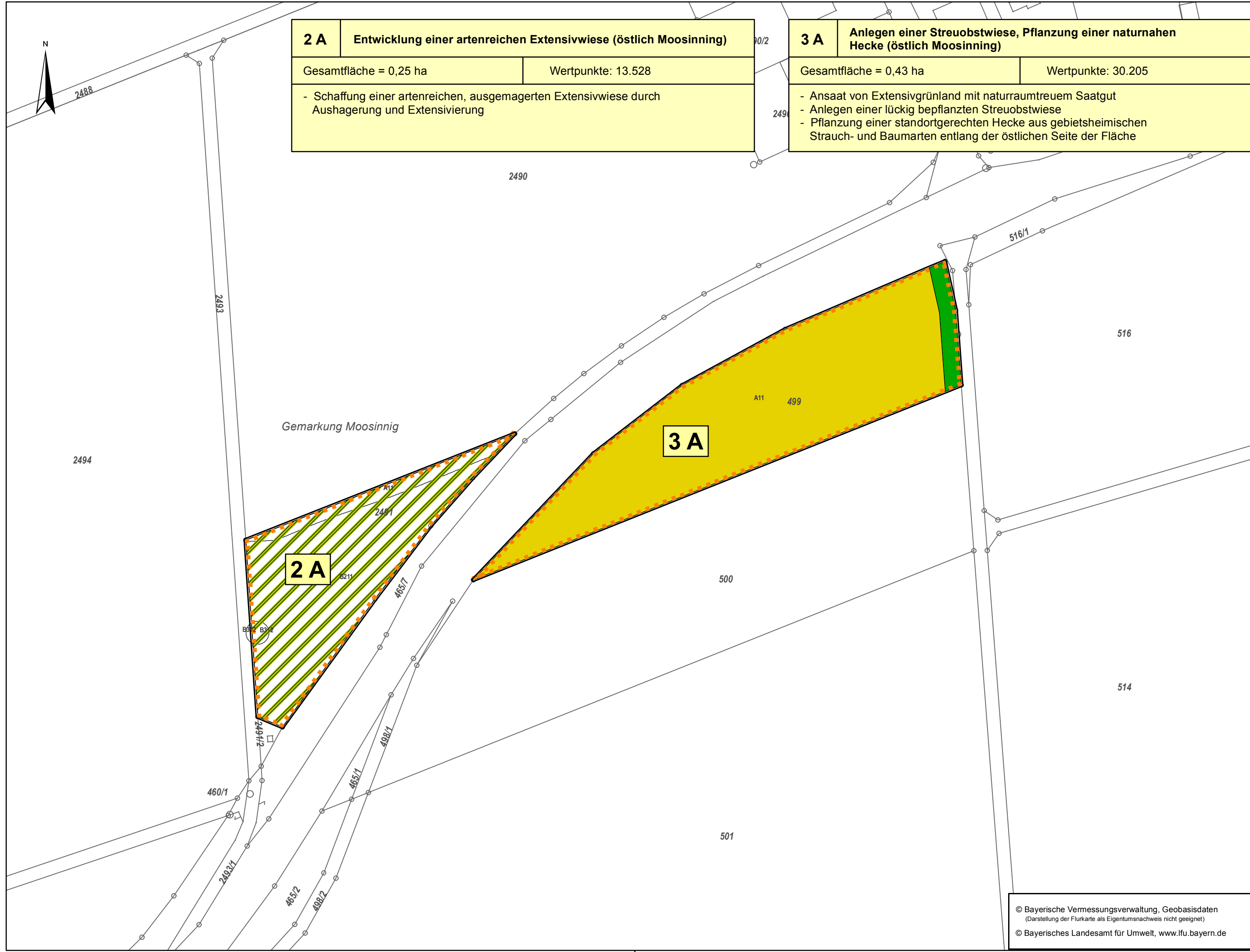


I:\az\2012\12021_1\gauss\dat_mxd\150306_massnahmen_1000_blaet_7.mxd



2 A	Entwicklung einer artenreichen Extensivwiese (östlich Moosinning)
Gesamtfläche = 0,25 ha	Wertpunkte: 13.528
- Schaffung einer artenreichen, ausgemagerten Extensivwiese durch Aushagerung und Extensivierung	

3 A	Anlegen einer Streuobstwiese, Pflanzung einer naturnahen Hecke (östlich Moosinning)
Gesamtfläche = 0,43 ha	Wertpunkte: 30.205
- Ansaat von Extensivgrünland mit naturraumtreuem Saatgut - Anlegen einer lückig bepflanzten Streuobstwiese - Pflanzung einer standortgerechten Hecke aus gebietsheimischen Strauch- und Baumarten entlang der östlichen Seite der Fläche	

© Bayerische Vermessungsverwaltung, Geobasisdaten
(Darstellung der Flurkarte als Eigentumsnachweis nicht geeignet)
© Bayerisches Landesamt für Umwelt, www.lfu.bayern.de

Planverfasser: Bader Konzept GmbH Zum Schießwäsen 7 91710 Gunzenhausen Tel. 09831 / 61 93 - 0 Fax 09831 / 61 93 - 0	 BAADER KONZEPT Gunzenhausen, den 19.05.2015  Dr. Kunzmann		bearbeitet: Mai 2015 gezeichnet: Mai 2015 geprüft: Mai 2015	Zippold Weberndörfer Schittenhelm



Staatliches Bauamt Freising Fachbereich Straßenbau Winzerstraße 43 80797 München Tel.: 089/30797-0, Fax: 089/30797-216, E-Mail: poststelle@stbfs.bayern.de			bearbeitet: gezeichnet: geprüft: Mai 2015	Schweiger
	PSP Nr.:			
	Projekt:			

Nr.	Art der Änderung	Datum	Zeichen

FESTSTELLUNGSENTWURF

Straßenbauverwaltung Freistaat Bayern Staatliches Bauamt Freising Straße / Abschn.-Nr. / Station: St2580_160_0,318 bis St2580_180_2,753 PROJIS-Nr.:	Unterlage / Blatt-Nr.: 9.2 / 7 Maßnahmenplan St 2580 - FTO Maßstab: 1 : 1.000
---	---

St 2580, Flughafentangente Ost
3-streifiger Ausbau zwischen der St 2084 und der B 388
Bau-km 0+318 bis Bau-km 4+160

aufgestellt: Staatliches Bauamt Freising  Dr. Braun, Baurat München, den 19.05.2015	Planfestgestellt mit Beschluss der Regierung von Oberbayern Az. 32-4354.3-5-2 München, 30.07.2018 Guggenberger Oberregierungsrat 
--	--