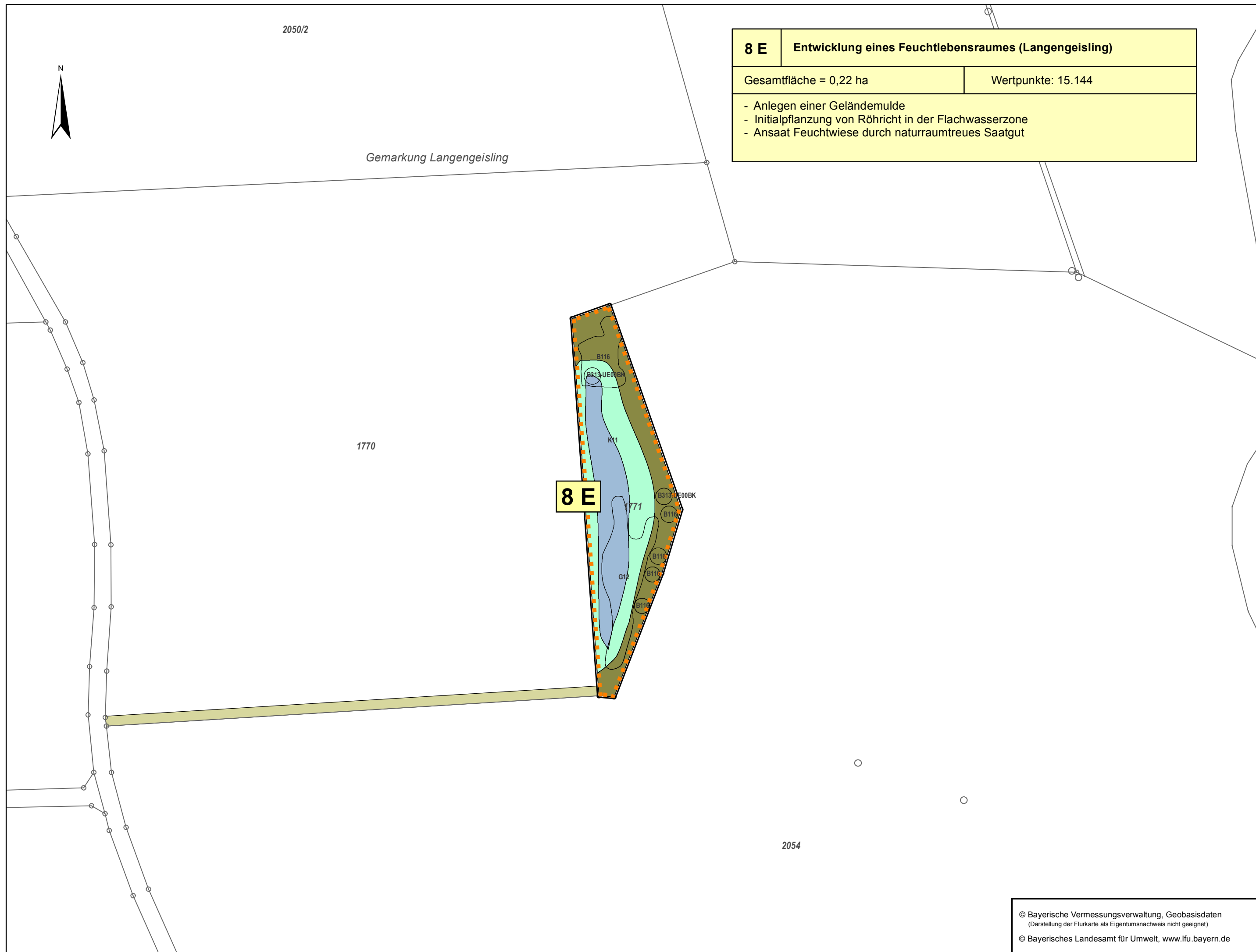



I:\az\2012\12021\_1\gaussdat\_mxd\150306\_massnahmen\_1000\_blaet\_5.mxd



|  |  |
|--|--|
| <b>8 E</b>   | <b>Entwicklung eines Feuchtlebensraumes (Langengeisling)</b> |
| Gesamtfläche = 0,22 ha   | Wertpunkte: 15.144   |
| <ul style="list-style-type: none"> <li>- Anlegen einer Geländemulde</li> <li>- Initialpflanzung von Röhricht in der Flachwasserzone</li> <li>- Ansaat Feuchtwiese durch naturraumtreues Saatgut</li> </ul> |  |

|  |   |             |          |              |
|--|---|-------------|----------|--------------|
| Planverfasser:<br><b>Baader Konzept GmbH</b><br>Zum Schießwasen 7<br>91710 Gunzenhausen<br>Tel. 09831 / 61 93 - 0<br>Fax 09831 / 61 93 - 0 | <br><b>BAADER KONZEPT</b><br>Gunzenhausen, den 19.05.2015<br><br>Dr. Kunzmann | bearbeitet: | Mai 2015 | Zippold      |
|  |   | gezeichnet: | Mai 2015 | Weberndörfer |
|  |   | geprüft:    | Mai 2015 | Schittenhelm |



|  |   |             |          |           |
|--|---|-------------|----------|-----------|
| Staatliches Bauamt Freising<br>Fachbereich Straßenbau<br>Winzererstraße 43<br>80797 München<br>Tel.: 089/30797-0, Fax: 089/30797-216, E-Mail: poststelle@stbfs.bayern.de |  | bearbeitet: |          |           |
|  |   | gezeichnet: |          |           |
|  |   | geprüft:    | Mai 2015 | Schweiger |
|  |   | PSP Nr.:    |          |           |
|  |   | Projekt:    |          |           |

| Nr. | Art der Änderung | Datum | Zeichen |
|-----|------------------|-------|---------|
|     |                  |       |         |
|     |                  |       |         |
|     |                  |       |         |

## FESTSTELLUNGSENTWURF

|   |   |
|---|---|
| Straßenbauverwaltung Freistaat Bayern<br><b>Staatliches Bauamt Freising</b><br>Straße / Abschn.-Nr. / Station: St2580_160_0,318 bis St2580_180_2,753<br>PROJIS-Nr.: | Unterlage / Blatt-Nr.: 9.2 / 5<br><b>Maßnahmenplan</b><br>St 2580 - FTO<br>Maßstab: 1 : 1.000 |
|---|---|

**St 2580, Flughafentangente Ost**  
**3-streifiger Ausbau zwischen der St 2084 und der B 388**  
**Bau-km 0+318 bis Bau-km 4+160**

|  |  |
|--|--|
| aufgestellt:<br>Staatliches Bauamt Freising<br><br>Dr. Braun, Baurat<br>München, den 19.05.2015 | Planfestgestellt mit Beschluss<br>der Regierung von Oberbayern<br>Az. 32-4354.3-5-2<br>München, 30.07.2018<br>Guggenberger<br>Oberregierungsrat<br> |
|--|--|