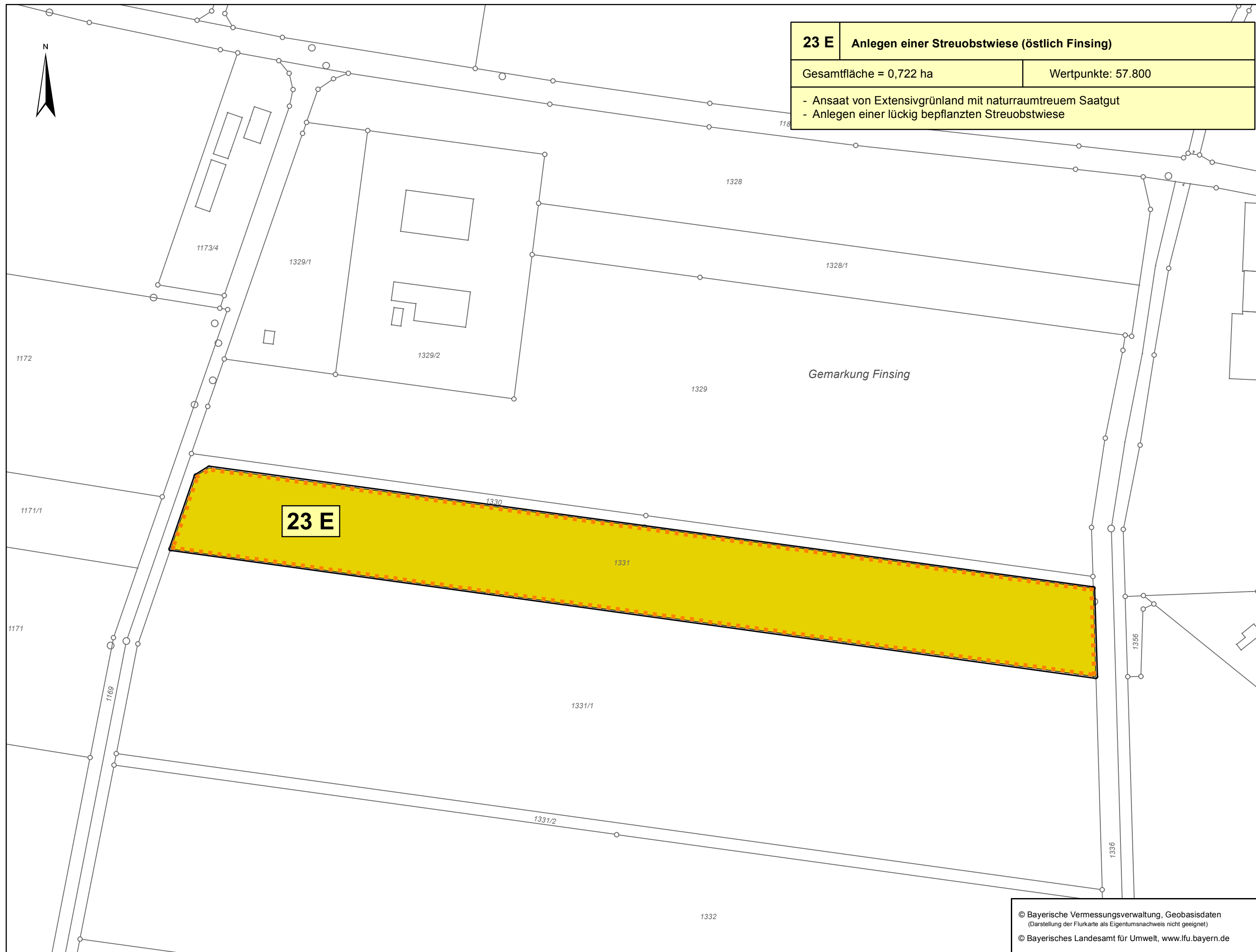




I:\az\2012\12021_1\gaussdat_mxd\150511_massnahmen_1000_blat_11.mxd



23 E	Anlegen einer Streuobstwiese (östlich Finsing)
Gesamtfläche = 0,722 ha	Wertpunkte: 57.800
<ul style="list-style-type: none"> - Ansaat von Extensivgrünland mit naturraumtreuem Saatgut - Anlegen einer lückig bepflanzenen Streuobstwiese 	

Planverfasser: Baader Konzept GmbH Zum Schießwasen 7 91710 Gunzenhausen Tel. 09831 / 61 93 - 0 Fax 09831 / 61 93 - 0	 BAADER KONZEPT Gunzenhausen, den 19.05.2015  Dr. Kunzmann	bearbeitet:	Mai 2015	Zippold
		gezeichnet:	Mai 2015	Weberndörfer
		geprüft:	Mai 2015	Schittenhelm



Staatliches Bauamt Freising Fachbereich Straßenbau Winzererstraße 43 80797 München Tel.: 089/30797-0, Fax: 089/30797-216, E-Mail: poststelle@stbfs.bayern.de		bearbeitet:		
		gezeichnet:		
		geprüft:	Mai 2015	Schweiger
		PSP Nr.:		
		Projekt:		

Nr.	Art der Änderung	Datum	Zeichen

FESTSTELLUNGSENTWURF

Straßenbauverwaltung Freistaat Bayern Staatliches Bauamt Freising Straße / Abschn.-Nr. / Station: St2580_160_0,318 bis St2580_180_2,753 PROJIS-Nr.:	Unterlage / Blatt-Nr.: 9.2 / 11 Maßnahmenplan St 2580 - FTO Maßstab: 1 : 1.000
---	--

St 2580, Flughafentangente Ost
3-streifiger Ausbau zwischen der St 2084 und der B 388
Bau-km 0+318 bis Bau-km 4+160

aufgestellt: Staatliches Bauamt Freising  Dr. Braun, Baurat München, den 19.05.2015	Planfestgestellt mit Beschluss der Regierung von Oberbayern Az. 32-4354.3-5-2 München, 30.07.2018 Guggenberger Oberregierungsrat 
--	--

© Bayerische Vermessungsverwaltung, Geobasisdaten
 (Darstellung der Flurkarte als Eigentumsnachweis nicht geeignet)
 © Bayerisches Landesamt für Umwelt, www.lfu.bayern.de