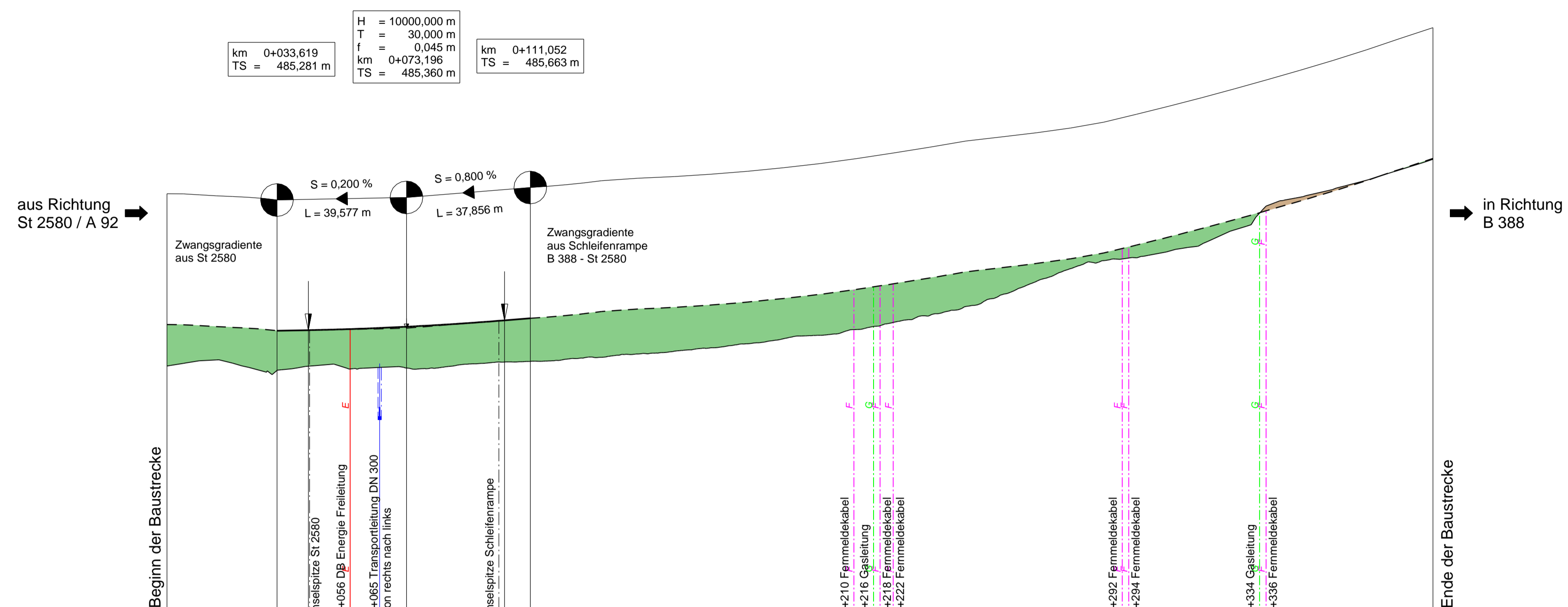
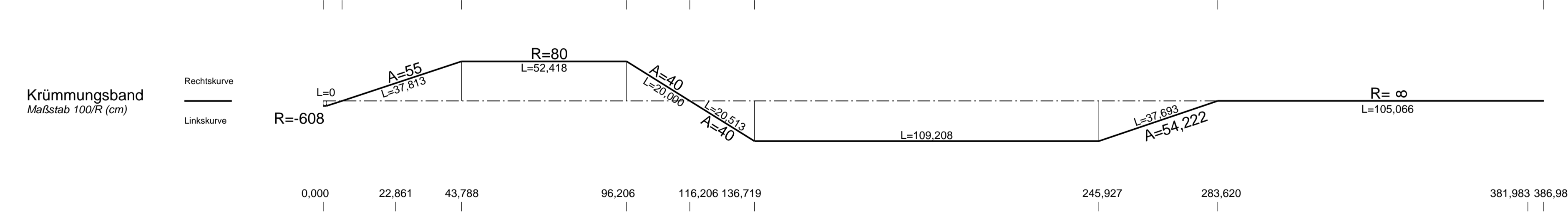



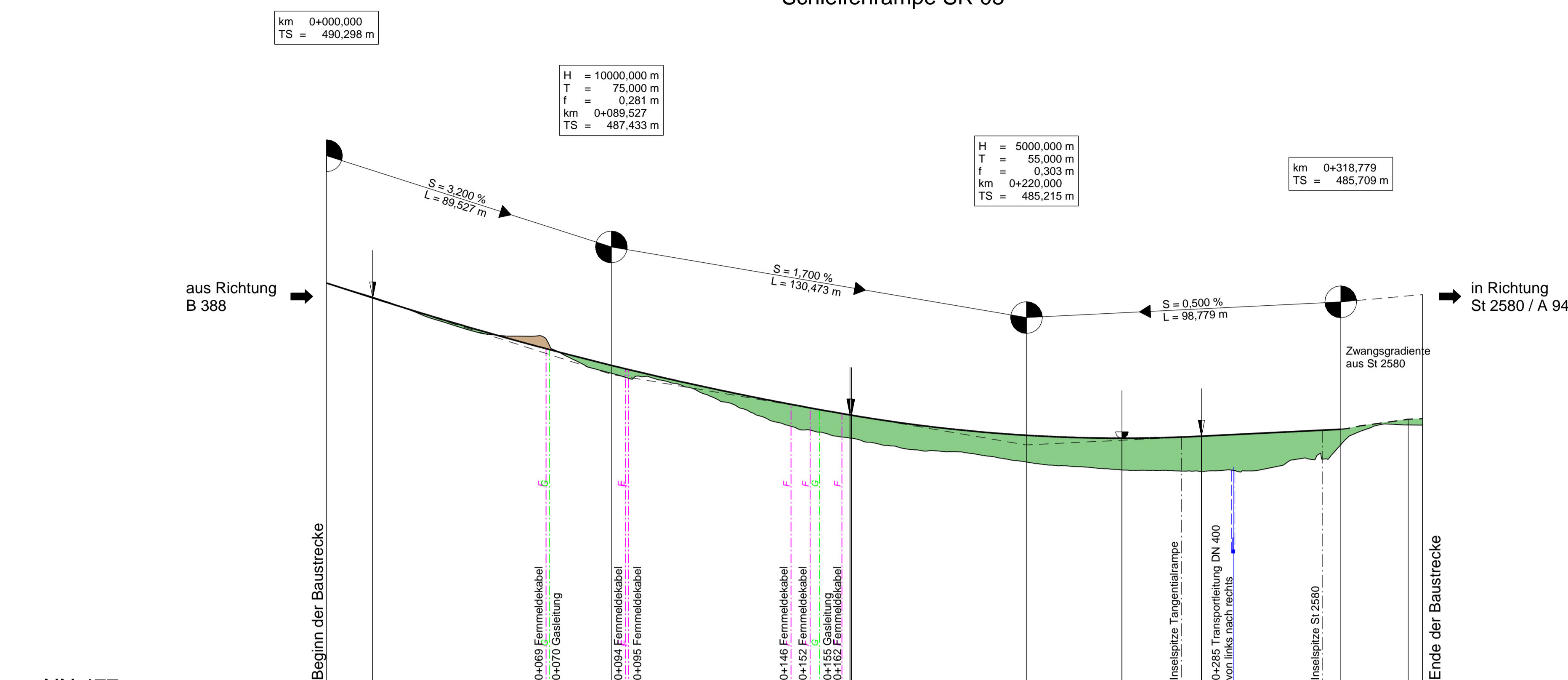
Tangentialrampe TR 03



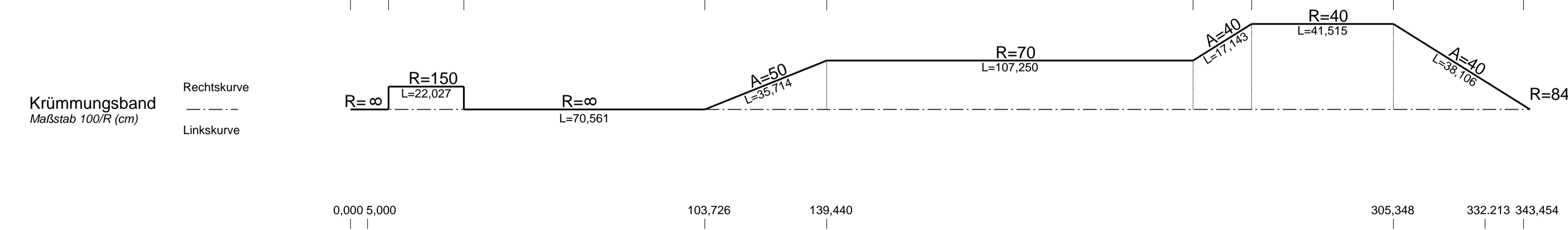

Km	0+000	0+100	0+200	0+300	386,983
Gradientenhöhe	485,47	485,47	485,44	485,41	485,35
Station Gradiente	0,00	100,00	200,00	300,00	386,983
Entwässerung links	siehe linke Entwässerung St 2580		siehe rechte Entwässerung SR 03		
Entwässerung rechts	0,00	Transportmulde mit Ableitung in Rohrleitung DN 300 bei Bau-km 0+065		hoher Rand entwässert frei in das angrenzende Gelände	
Geländehöhe	484,20	484,14	484,08	484,02	483,96
Station Gelände	0,00	100,00	200,00	300,00	386,983



Schleifenrampe SR 03



Km	0+000	0+100	0+200	0+300	343,454
Gradientenhöhe	490,30	489,83	489,05	488,48	487,95
Station Gradiente	0,00	100,00	200,00	300,00	343,454
Entwässerung links	siehe rechte Entwässerung TR 03			siehe rechte Entwässerung SR 03	
Entwässerung rechts	0,00	Transportmulde mit Sickerleitung Ableitung in Rohrleitung DN 400 bei Bau-km 0+285		Transportmulde mit Teilsickerrohr Ableitung in Rohrleitung bei Bau-km 0+285	
Geländehöhe	490,30	489,68	488,97	488,44	487,95
Station Gelände	0,00	100,00	200,00	300,00	343,454



Zeichenerklärung

- Fahrbahn mit Überhöhungsfahrfreien (UFS) bzw. Zusatzfahrfreien (ZFS)
- Neigungsbrechpunkt mit Angabe von:
 - km = 1+696,535 Bau-km
 - H = 362,155 m Ausrundungshöhe
 - T = 168,752 m Tangentiallänge
 - f = 4,372 m Stichhöhe
 - h TS = 415,868 m Höhe Tangentialstichpunkt
- Ausrundungsbereich Kuppe/ Ausrundungsende Wanne
- Längsneigung und Abstand zum nächsten Neigungsbrechpunkt
- Damm
- Einschnitt
- Schacht links, Schacht rechts, Schacht links u. rechts

Bestehende Leitungen

- Wasserversorgung
- Gasleitung
- Fernmeldeleitung
- E-Freileitung

IB Buihues & Partner
 Kellerstraße 3 113
 84416 Taufkirchen (Vils)
 Tel: 08945403180
 Fax: 08945403181
 E-Mail: info@ib-buihues.de
 Internet: http://www.ib-buihues.de

bearbeitet: 28.01.2015 Haar
 gezeichnet: 29.01.2015 Wiesner
 geprüft: 06.03.2015 Haar

Staatliches Bauamt Freising
 Fachbereich Straßenbau

Winzerstraße 43
 80797 München

bearbeitet: April 2015 Bonecke
 gezeichnet: April 2015 Bonecke
 PSP Nr.:
 Projekt:

FESTSTELLUNGSENTWURF

Straßenbauverwaltung Freistaat Bayern
Staatliches Bauamt Freising

Unterlage / Blatt-Nr.: 6.2 / 3
Höhenplan
 nördliche Rampen
 Knoten B 388
 Maßstab: 1 : 1000 / 100

PROJIS-Nr.:
St 2580 Flughafen tangente Ost
 3-streifiger Ausbau zwischen der St 2084 und der B 388
 Bau-km 0+318 bis Bau-km 4+160

aufgestellt:
 Staatliches Bauamt Freising
 Dr. Braun, Bauart
 München, den 19.05.2015

Planfestgestellt mit Beschluss der Regierung von Oberbayern
 Az. 32-4354.3-2
 München, 30.07.2016
 Guggenberger
 Oberingenieur