




Freistaat Bayern, Staatliches Bauamt Freising, Fachbereich Straßenbau
Straße / Abschnittsnummer / Station: St 2580_160_0,318 bis St 2580_180_2,753

**St 2580, dreistreifiger Ausbau der St 2580
zwischen der St 2084 und der B 388**

1. Tektur zum FESTSTELLUNGSENTWURF

- Grunderwerbsverzeichnis -

<p>Aufgestellt: München, den 19.05.2015 Staatliches Bauamt</p> <p> Dr. Braun, Baurat</p>	<p>Planfestgestellt mit Beschluss der Regierung von Oberbayern Az. 32-4354.3-5-2</p> <p>München, 30.07.2018</p> <p>Guggenberger Oberregierungsrat</p> 
<p>Aufgestellt: München, den 23.02.2018 Staatliches Bauamt</p> <p> Dr. Braun, Bauoberrat</p>	

Abkürzungen für Nutzungsarten gemäß Planfeststellungsrichtlinien

A	= Ackerland
Abl	= Abbauland
Agl	= Ausstellungsgelände
Agr	= Acker-Grünland
Anl	= Grünanlage
Bgl	= Bahngelände
Baup	= Bauplatz
Btr	= Betriebsgelände
D	= Deich (Damm)
Fhf	= Friedhof
Fpl	= Flugplatz
G	= Gartenland
GFD	= Gebäude und Freifläche: Handel und Wirtschaft
Gr	= Grünland
GrA	= Grünland-Acker
H	= Wald
Hal	= Halde
Hei	= Heide
Hf	= Hof- und Gebäudefläche
Hpf	= Hopfenbepflanzung
Hu	= Hutung
Lw	= Landwirtschaftsfläche
Lpl	= Lageplatz
Mo	= Moor
P	= Parkplatz
Schu	= Schutzfläche/Schutzstreifen
Spo	= Sportfläche
Stra	= Straße
Str	= Streuwiese
TP	= Marksteinschutzfläche
U	= Unland
Üb	= Übungsgelände
W	= Wiese
Wa	= Wasserfläche
Wg	= Weingarten
Weg	= Weg

GRUNDERWERBSVERZEICHNIS für das Straßenbauvorhaben St 2580, Flughafentangente Ost, 3-streifiger Ausbau zwischen der St 2084 und der B 388							Unterlage: 10.2					
							Datum: 23.02.2018					
Ifd. Nr.	Bau-km	Eigentümer: Name, Vorname Straße PLZ Wohnort	Grundbuch von		Gemarkung		Nutzungsart	Größe des Flurstückes m ²	zu erwerbende Fläche m ²	Vorübergeh. in Anspruch zu nehm. Fl. m ²	Dauernd zu belastende Fläche m ²	Bemerkungen
			Band	Blatt	Flur	Flurstück						
1	2	3	4		5		6	7	8	9	10	11
01.01.01 01.01.02	0+318		Oberding 1	4161	Oberding 2652	A	12810	150	199			
01.02.01	0+318		Oberding 1	3892	Oberding 2652/1	Weg	405	142				
01.03.01	0+319		Oberding 1	3891	Oberding 2652/2	Stra	1.960	655				
01.04.01	0+326		Oberding 1	3892	Oberding 2652/4	Weg	59	59				
01.05.01	0+330		Oberding 1	3132	Oberding 2648/12	Weg	68	18				
01.06.01	0+331		Oberding 1	3132	Oberding 2649/1	Weg	333	44				
01.07.01	0+331		Oberding 1	3892	Oberding 2652/5	Weg	33	33				
01.08.01 01.08.02	0+332		Oberding 1	3999	Oberding 2647	Weg	3.074	569	28			

GRUNDERWERBSVERZEICHNIS für das Straßenbauvorhaben St 2580, Flughafentangente Ost, 3-streifiger Ausbau zwischen der St 2084 und der B 388							Unterlage: 10.2					
							Datum: 23.02.2018					
Ifd. Nr.	Bau-km	Eigentümer: Name, Vorname Straße PLZ Wohnort	Grundbuch von		Gemarkung		Nutzungsart	Größe des Flurstückes m ²	zu erwerbende Fläche m ²	Vorübergeh. in Anspruch zu nehm. Fl. m ²	Dauernd zu belastende Fläche m ²	Bemerkungen
			Band	Blatt	Flur	Flurstück						
1	2	3	4		5		6	7	8	9	10	11
01.09.01 01.09.02	0+336		Oberding 1	3060	Oberding 2653		A	2.143	80	392		
01.10.01	0+336		Oberding 1	3768	Oberding 2646		A	7.394	2			
01.11.01	0+342		Oberding 1	3999	Oberding 2649		Weg	2.153	96			
01.12.01 01.12.02	0+410		Oberding 1	3115	Oberding 2654		A	25.432	572	521		
01.13.01 01.13.02	0+538		Oberding 1	4862	Oberding 2654/1		A	21.259	492	440		
01.14.01	0+558		Oberding 1	3998	Oberding 2654/3		Stra	14.263	10.399			
01.15.01	0+562		Oberding 1	3999	Oberding 2659/1		Weg	2.518	2.518			
01.16.01 01.16.02	0+605		Oberding 1	2253	Oberding 2655/2		A	4.193	108	90		

GRUNDERWERBSVERZEICHNIS für das Straßenbauvorhaben St 2580, Flughafentangente Ost, 3-streifiger Ausbau zwischen der St 2084 und der B 388							Unterlage: 10.2					
							Datum: 23.02.2018					
Ifd. Nr.	Bau-km	Eigentümer: Name, Vorname Straße PLZ Wohnort	Grundbuch von		Gemarkung		Nutzungsart	Größe des Flurstückes m ²	zu erwerbende Fläche m ²	Vorübergeh. in Anspruch zu nehm. Fl. m ²	Dauernd zu belastende Fläche m ²	Bemerkungen
			Band	Blatt	Flur	Flurstück						
1	2	3	4		5		6	7	8	9	10	11
01.17.01 01.17.02	0+628		Altenerding 1	1922	Oberding 2655	A	4.147	108		90		
01.18.01 01.18.02	0+671		Oberding 1	2177	Oberding 2656	A	11.197	277		256		
01.19.01 01.19.02	0+715		Oberding 1	4161	Oberding 2657	A	2.875	67		70		
01.20.01 01.20.02	0+734		Oberding 1	4161	Oberding 2657/2	A	3.076	73		80		
01.21.01 01.21.02	0+746		Oberding 1	3115	Oberding 2658	A	858	25		24		
01.22.01 01.22.02	0+758		Oberding 1	3115	Oberding 2658/2	A	2.467	88		86		

GRUNDERWERBSVERZEICHNIS für das Straßenbauvorhaben St 2580, Flughafentangente Ost, 3-streifiger Ausbau zwischen der St 2084 und der B 388							Unterlage: 10.2					
							Datum: 23.02.2018					
Ifd. Nr.	Bau-km	Eigentümer: Name, Vorname Straße PLZ Wohnort	Grundbuch von		Gemarkung		Nutzungs- art	Größe des Flurstückes m ²	zu erwerbende Fläche m ²	Vorübergeh. in Anspruch zu nehm. Fl. m ²	Dauernd zu belastende Fläche m ²	Bemerkungen
			Band	Blatt	Flur	Flurstück						
1	2	3	4		5		6	7	8	9	10	11
01.23.01	0+771		1	Oberding 3998	Oberding 2659/3	Schu	3.198	29				
01.24.01	0+775		1	Oberding 2252	Altenerding 1743/33	A	8		8			
01.25.01 01.25.02	0+777		1	Oberding 4063	Oberding 2659	A	311	152		111		
01.26.01	0+777		1	Altenerding 3521	Altenerding 1743/8	Gr	1.247			23		
01.27.01	0+782		1	Oberding 1847	Altenerding 1743/34	A	966	52				
01.28.01 01.28.02	0+785		1	Oberding 3999	Oberding 2666	Weg	3.538	480		19		
01.29.01 01.29.02	0+788		1	Oberding 4112	Oberding 2660	Weg	80	11		15		
01.30.01 01.30.02	0+794		1	Oberding 4112	Oberding 2661	A	2.760	20		61		

GRUNDERWERBSVERZEICHNIS für das Straßenbauvorhaben St 2580, Flughafentangente Ost, 3-streifiger Ausbau zwischen der St 2084 und der B 388							Unterlage: 10.2					
							Datum: 23.02.2018					
Ifd. Nr.	Bau-km	Eigentümer: Name, Vorname Straße PLZ Wohnort	Grundbuch von		Gemarkung		Nutzungsart	Größe des Flurstückes m ²	zu erwerbende Fläche m ²	Vorübergeh. in Anspruch zu nehm. Fl. m ²	Dauernd zu belastende Fläche m ²	Bemerkungen
			Band	Blatt	Flur	Flurstück						
1	2	3	4		5		6	7	8	9	10	11
01.31.01 01.31.02	0+818		Oberding 1 1847		Oberding 2672		A	2.258	282	498		
01.32.01 01.32.02	0+864		Oberding 1 3128		Oberding 2671		A	1.863	42	71		
01.33.01 01.33.02	0+870		Oberding 1 2252		Oberding 2673/4		Schu	118	31	28		
01.34.01 01.34.02	0+874		Altenerding 1 3521		Altenerding 1743/31		Baup	27.317	322	1.015		
01.35.01 01.35.02	0+878		Oberding 1 3774		Oberding 2079/11		Schu	88	43	31		
01.36.01 01.36.02	0+905		Oberding 1 2252		Oberding 2673		Weg	831	85	54		
01.37.01 01.37.02	0+907		Oberding 1 4260		Oberding 2669		A	6.750	19	124		

GRUNDERWERBSVERZEICHNIS für das Straßenbauvorhaben St 2580, Flughafentangente Ost, 3-streifiger Ausbau zwischen der St 2084 und der B 388							Unterlage: 10.2					
							Datum: 23.02.2018					
Ifd. Nr.	Bau-km	Eigentümer: Name, Vorname Straße PLZ Wohnort	Grundbuch von		Gemarkung		Nutzungsart	Größe des Flurstückes m ²	zu erwerbende Fläche m ²	Vorübergeh. in Anspruch zu nehm. Fl. m ²	Dauernd zu belastende Fläche m ²	Bemerkungen
			Band	Blatt	Flur	Flurstück						
1	2	3	4		5		6	7	8	9	10	11
01.38.01	1+011		Oberding 1	3874	Oberding 2079/10		Stra	6.832	6.832			
01.39.01 01.39.02	1+015		Oberding 1	3999	Oberding 2079/9		Weg	1.622	1.566	50		
01.40.01 01.40.02	1+015		Altenerding 1	3774	Oberding 2079/8		A	20.768	1.482	1.223		
01.41.01 01.41.02	1+099		Altenerding 1	7574	Altenerding 1743/9		GFD	42.886	693	917		
01.42.01 01.42.02	1+239		Oberding 1	2208	Oberding 2079/7		A	15.570	668	571		
02.01.01 02.01.01	1+295		Oberding 1	3678	Oberding 2079/4		Weg	1.501	979	20		
02.02.01	1+296		Oberding 1	3396	Oberding 2079/3		Stra	3.313	3.314			
02.03.01 02.03.02	1+299		Oberding 1	2208	Altenerding 1743/35		A	6.819	502	557		

GRUNDERWERBSVERZEICHNIS für das Straßenbauvorhaben St 2580, Flughafentangente Ost, 3-streifiger Ausbau zwischen der St 2084 und der B 388							Unterlage: 10.2					
							Datum: 23.02.2018					
Ifd. Nr.	Bau-km	Eigentümer: Name, Vorname Straße PLZ Wohnort	Grundbuch von		Gemarkung		Nutzungsart	Größe des Flurstückes m ²	zu erwerbende Fläche m ²	Vorübergeh. in Anspruch zu nehm. Fl. m ²	Dauernd zu belastende Fläche m ²	Bemerkungen
			Band	Blatt	Flur	Flurstück						
1	2	3	4		5		6	7	8	9	10	11
02.04.01 02.04.02	1+350		Oberding 1 4308		Oberding 2078		A	43.284	153	314		
02.05.01 02.05.02	1+368		Oberding 1 2252		Altenerding 1743/36		Weg	436	6	34		
02.06.01 02.06.02	1+378		Altenerding 1 3774		Altenerding 1743/37		A	833	20	324		
02.07.01 02.07.02	1+380		Oberding 1 1650		Oberding 2086		Stra	14.207	49	11		
02.08.01	1+385		Oberding 1 1650		Altenerding 1682/8		Stra	3.443	1			
02.09.01 02.09.02	1+396		Oberding 1 3758		Oberding 2086/17		Stra	1.153	722			
02.10.01	1+504		Oberding 1 3644		Oberding 2091/5		Stra	41.830	18.871			
02.11.01	1+523		Altenerding 1 8539		Altenerding 1826/3		Weg	746	206			

GRUNDERWERBSVERZEICHNIS für das Straßenbauvorhaben St 2580, Flughafentangente Ost, 3-streifiger Ausbau zwischen der St 2084 und der B 388							Unterlage: 10.2					
							Datum: 23.02.2018					
Ifd. Nr.	Bau-km	Eigentümer: Name, Vorname Straße PLZ Wohnort	Grundbuch von		Gemarkung		Nut- zungs- art	Größe des Flurstückes m ²	zu erwerbende Fläche m ²	Vorübergeh. in Anspruch zu nehm. Fl. m ²	Dauernd zu belastende Fläche m ²	Bemerkungen
			Band	Blatt	Flur	Flurstück						
1	2	3	4		5		6	7	8	9	10	11
02.12.01	1+537		Oberding 1	3662	Oberding 2087/2		Weg	769	99			
02.13.01 02.13.02	1+538		Oberding 1	2212	Oberding 2087		A	74.149	23	100		
02.14.01	1+540		Altenerding 1	2874	Altenerding 1825		Gr	28.430	81	129		
02.15.01 02.15.02	1+550		Oberding 1	2252	Oberding 2088		Wa	1.011	5	16		
02.16.01	1+560		Oberding 1	3645	Oberding 2091/4		Wa	2.292	1.661			
02.17.01 02.17.02	1+597		Oberding 1	2296	Oberding 2094		A	3.406	1.478	377		

GRUNDERWERBSVERZEICHNIS für das Straßenbauvorhaben St 2580, Flughafentangente Ost, 3-streifiger Ausbau zwischen der St 2084 und der B 388							Unterlage: 10.2					
							Datum: 23.02.2018					
Ifd. Nr.	Bau-km	Eigentümer: Name, Vorname Straße PLZ Wohnort	Grundbuch von		Gemarkung		Nutzungsart	Größe des Flurstückes m ²	zu erwerbende Fläche m ²	Vorübergeh. in Anspruch zu nehm. Fl. m ²	Dauernd zu belastende Fläche m ²	Bemerkungen
			Band	Blatt	Flur	Flurstück						
1	2	3	4		5		6	7	8	9	10	11
02.18.01 02.18.02	1+607		Oberding 1	2252	Oberding 2092		Weg	1.850	776	23		
02.19.01 02.19.02	1+634		Oberding 1	3644	Oberding 2091/6		A	1.055	340	36		
02.20.01	1+655		Oberding 1	4000	Oberding 2091/3		Stra	284	284			
02.21.01 02.21.02	1+655		Oberding 1	2252	Oberding 2093/2		A	554	161	271		
02.22.01 02.22.02	1+657		Oberding 1	2296	Oberding 2091		A	69.434	6.688	1.562		
02.23.01	1+662		Oberding 1	2252	Oberding 2093		Wa	2.625		101		
02.24.01 02.24.02	1+674		Oberding 1	3645	Oberding 2091/8		A	315	38	35		

GRUNDERWERBSVERZEICHNIS für das Straßenbauvorhaben St 2580, Flughafentangente Ost, 3-streifiger Ausbau zwischen der St 2084 und der B 388							Unterlage: 10.2					
							Datum: 23.02.2018					
Ifd. Nr.	Bau-km	Eigentümer: Name, Vorname Straße PLZ Wohnort	Grundbuch von		Gemarkung		Nutzungsart	Größe des Flurstückes m ²	zu erwerbende Fläche m ²	Vorübergeh. in Anspruch zu nehm. Fl. m ²	Dauernd zu belastende Fläche m ²	Bemerkungen
			Band	Blatt	Flur	Flurstück						
1	2	3	4		5		6	7	8	9	10	11
02.25.01 02.25.02	1+703		Oberding 1	3645	Oberding 2091/2		Weg	2.724	1.870	855		
02.26.01 02.26.02	1+867		Oberding 1	3645	Oberding 2089		Weg	1.808	152	25		
02.27.01	1+869		Oberding 1	2138	Oberding 2090		Gr	58.062		175		
02.28.01	1+873		Oberding 1	3644	Oberding 2091/1		Stra	9.881	9.881			
02.29.01 02.29.02	1+897		Oberding 1	2296	Oberding 2091/10		A	37.007	922	3.726		
02.30.01 02.30.02	2+102		Oberding 2	2252	Oberding 2100		Wa	859	1	13		
02.31.01 02.31.02	2+179		Oberding 1	2252	Oberding 2116/1		Weg	774	180	595		

GRUNDERWERBSVERZEICHNIS für das Straßenbauvorhaben St 2580, Flughafentangente Ost, 3-streifiger Ausbau zwischen der St 2084 und der B 388							Unterlage: 10.2					
							Datum: 23.02.2018					
Ifd. Nr.	Bau-km	Eigentümer: Name, Vorname Straße PLZ Wohnort	Grundbuch von		Gemarkung		Nutzungs- art	Größe des Flurstückes m ²	zu erwerbende Fläche m ²	Vorübergeh. in Anspruch zu nehm. Fl. m ²	Dauernd zu belastende Fläche m ²	Bemerkungen
			Band	Blatt	Flur	Flurstück						
1	2	3	4		5		6	7	8	9	10	11
02.32.01	2+218		1	Altenerding 1140	Oberding 2101	Gr	7523			99		
02.33.01	2+249		1	Oberding 4087	Oberding 2116/2	Stra	7.305	7.305				
02.34.01 02.34.02	2+260		1	Oberding 4087	Oberding 2116/3	Gr	4.028	390		1.062		
02.35.01 02.35.02	2+339		1	Oberding 4087	Oberding 2116	Schu	27.167	129		578		
3.01.01 3.01.02	2+417		1	Oberding 3718	Oberding 2113/3	Gr	145	22		39		
3.02.01 3.02.02	2+460		1	Oberding 1682	Oberding 2113/2	Gr	1.236	279		277		
3.03.01	2+464		1	Oberding 3718	Oberding 2113/1	Stra	2.547	2.547				

GRUNDERWERBSVERZEICHNIS für das Straßenbauvorhaben St 2580, Flughafentangente Ost, 3-streifiger Ausbau zwischen der St 2084 und der B 388							Unterlage: 10.2					
							Datum: 23.02.2018					
Ifd. Nr.	Bau-km	Eigentümer: Name, Vorname Straße PLZ Wohnort	Grundbuch von		Gemarkung		Nutzungsart	Größe des Flurstückes m ²	zu erwerbende Fläche m ²	Vorübergeh. in Anspruch zu nehm. Fl. m ²	Dauernd zu belastende Fläche m ²	Bemerkungen
			Band	Blatt	Flur	Flurstück						
1	2	3	4		5		6	7	8	9	10	11
3.04.01 3.04.02	2+475		Moosinning 1	1682	Oberding 2113		Gr	16.362	573	1.579		
3.05.01 3.05.02	2+591		Moosinning 1	1682	Moosinning 3093			32.807	89	787		
3.06.01	2+606		Moosinning 1	3811	Moosinning 3093/1		Stra	3.403	3.402			
3.07.01 3.07.02	2+618		Moosinning 1	1682	Moosinning 3093/3		A	4.001	500	1.035		
3.08.01	2+794		Moosinning 1	3852	Moosinning 3083/7		Stra	317	317			
3.09.01	2+804		Moosinning 1	2169	Moosinning 3083/2		Wa	969	969			
3.10.01 3.10.02	2+830		Moosinning 1	2169	Moosinning 3083/4		A	13.204	705	2.584		
3.11.01	2+841		Moosinning 1	3811	Moosinning 3070/10		Stra	6.367	6.367			

GRUNDERWERBSVERZEICHNIS für das Straßenbauvorhaben St 2580, Flughafentangente Ost, 3-streifiger Ausbau zwischen der St 2084 und der B 388							Unterlage: 10.2					
							Datum: 23.02.2018					
Ifd. Nr.	Bau-km	Eigentümer: Name, Vorname Straße PLZ Wohnort	Grundbuch von		Gemarkung		Nutzungsart	Größe des Flurstückes m ²	zu erwerbende Fläche m ²	Vorübergeh. in Anspruch zu nehm. Fl. m ²	Dauernd zu belastende Fläche m ²	Bemerkungen
			Band	Blatt	Flur	Flurstück						
1	2	3	4		5		6	7	8	9	10	11
3.12.01 3.12.02	2+858		1	Altenerding 9627	Altenerding 356/2	Weg	1.332	1		56		
3.13.01 3.13.02	2+877		1	Moosinning 2169	Altenerding 356	A	26.288	6		789		
3.14.01	2+891		1	Altenerding 1868	Altenerding 362	Weg	6.029			3.915		
3.15.01	2+898		1	Altenerding 9519	Altenerding 365/2	Weg	977			977		
3.16.01	2+916		1	Moosinning 2183	Moosinning 3081/2	Stra	1.814	1.814				
3.17.01 3.17.02	2+919		1	Moosinning 2169	Moosinning 3083	Gr	47.727	809		2.162		
3.18.01 3.18.02	2+936		1	Moosinning 3859	Moosinning 3070/13	Weg	237	68		169		
3.19.01	2+937		1	Moosinning 2183	Moosinning 3081	Stra	8.272	3.785				

GRUNDERWERBSVERZEICHNIS für das Straßenbauvorhaben St 2580, Flughafentangente Ost, 3-streifiger Ausbau zwischen der St 2084 und der B 388							Unterlage: 10.2					
							Datum: 23.02.2018					
lfd. Nr.	Bau-km	Eigentümer: Name, Vorname Straße PLZ Wohnort	Grundbuch von		Gemarkung		Nutzungs- art	Größe des Flurstückes m ²	zu erwerbende Fläche m ²	Vorübergeh. in Anspruch zu nehm. Fl. m ²	Dauernd zu belastende Fläche m ²	Bemerkungen
			Band	Blatt	Flur	Flurstück						
1	2	3	4		5		6	7	8	9	10	11
3.20.01 3.20.02	3+019		Moosinning 1	1682	Moosinning 3070/14	A	12.481	660		1.873		
3.21.01	3+066		Moosinning 1	3811	Moosinning 3070/9	Stra	3.640	3.640				
3.22.01 3.22.02	3+070		Moosinning 1	3859	Moosinning 3070/8	Weg	1.890	367		1.522		
3.23.01 3.23.02	3+144		Moosinning 1	1682	Moosinning 3070	A	72.811	152		2.531		
3.24.01 3.24.02	3+192		Altenerding 179	5604	Altenerding 368	Hf Lw Wa	161.439	559		1.323		
4.01.01	3+247		Moosinning 1	3811	Moosinning 3070/16	Stra	5.211	5.211				
4.02.01 4.02.02	3+255		Moosinning 1	4056	Moosinning 2891/9	Weg	798	3		795		
4.03.01 4.03.02	3+310		Altenerding 1	9626	Altenerding 368/3	A	2.745	262		837		

GRUNDERWERBSVERZEICHNIS für das Straßenbauvorhaben St 2580, Flughafentangente Ost, 3-streifiger Ausbau zwischen der St 2084 und der B 388							Unterlage: 10.2					
							Datum: 23.02.2018					
Ifd. Nr.	Bau-km	Eigentümer: Name, Vorname Straße PLZ Wohnort	Grundbuch von		Gemarkung		Nutzungsart	Größe des Flurstückes m ²	zu erwerbende Fläche m ²	Vorübergeh. in Anspruch zu nehm. Fl. m ²	Dauernd zu belastende Fläche m ²	Bemerkungen
			Band	Blatt	Flur	Flurstück						
1	2	3	4		5		6	7	8	9	10	11
4.04.01	3+359		Altenerding 1878		Altenerding 369		A	13.900		56		
4.05.01 4.05.02	3+391		Altenerding 1878		Altenerding 369/3		A	5.824	232	498		
4.06.01	3+395		1	Moosinning 3811	Moosinning 2939/1		Stra	1.989	1.989			
4.07.01	3+415		1	Altenerding 9626	Altenerding 369/2		A	14	14			
4.08.01	3+456		1	Moosinning 2940	Moosinning 2891/3		Stra	449	449			
4.09.01 4.09.02	3+518		1	Moosinning 2940	Altenerding 369/1		A	9.560	1.287	1.802		
4.10.01 4.10.02	3+547		1	Moosinning 3798	Moosinning 2891/1		Weg	1.867	305	1.562		
4.11.01	3+549		1	Moosinning 2940	Moosinning 2891		A	8.721		820		

GRUNDERWERBSVERZEICHNIS für das Straßenbauvorhaben St 2580, Flughafentangente Ost, 3-streifiger Ausbau zwischen der St 2084 und der B 388							Unterlage: 10.2					
							Datum: 23.02.2018					
lfd. Nr.	Bau-km	Eigentümer: Name, Vorname Straße PLZ Wohnort	Grundbuch von		Gemarkung		Nutzungs- art	Größe des Flurstückes m ²	zu erwerbende Fläche m ²	Vorübergeh. in Anspruch zu nehm. Fl. m ²	Dauernd zu belastende Fläche m ²	Bemerkungen
			Band	Blatt	Flur	Flurstück						
1	2	3	4		5		6	7	8	9	10	11
4.12.01	3+605		Moosinning 1	2940	Moosinning 2891/2		Stra	5.597	5.597			
4.13.01 4.13.02	3+641		Altenerding 1	1878	Altenerding 5261/6		A	1.049	120	371		
4.14.01	3+663		Moosinning 1	2235	Moosinning 2949		A	70.167		131		
4.15.01	3+685		Moosinning 1	3087	Moosinning 3044		Weg	476		18		
4.16.01	3+689		Moosinning 1	3811	Moosinning 2891/8		Stra	127	127			
4.17.01 4.17.02	3+714		Altenerding 1	1878	Altenerding 5261/5		A	170	9	146		
4.18.01	3+724		Moosinning 1	3811	Moosinning 2888		A	3.325		3.325		lt. Grundbuch Flurgröße 3.431 m ²
4.19.01 4.19.02	3+787		Altenerding 71	1878	Altenerding 5261		A	34.856	265	1.028		

GRUNDERWERBSVERZEICHNIS für das Straßenbauvorhaben St 2580, Flughafentangente Ost, 3-streifiger Ausbau zwischen der St 2084 und der B 388							Unterlage: 10.2					
							Datum: 23.02.2018					
Ifd. Nr.	Bau-km	Eigentümer: Name, Vorname Straße PLZ Wohnort	Grundbuch von		Gemarkung		Nutzungsart	Größe des Flurstückes m ²	zu erwerbende Fläche m ²	Vorübergeh. in Anspruch zu nehm. Fl. m ²	Dauernd zu belastende Fläche m ²	Bemerkungen
			Band	Blatt	Flur	Flurstück						
1	2	3	4		5		6	7	8	9	10	11
4.20.01	3+792		Moosinning 1	3811	Moosinning 2888/4	A	1.767		1.767			
4.21.01	3+792		Moosinning 1	4056	Moosinning 2891/6	Weg	395	395				
4.22.01	3+795		Moosinning 1	3811	Moosinning 2891/7	Stra	2.395	2.395				
4.23.01	3+832		Moosinning 1	3087	Moosinning 3037	Wa	318	318				
4.24.01 4.24.02	3+836		Moosinning 1	3087	Moosinning 3042	Weg	1.968	69	29			
4.25.01 4.25.02	3+877		Moosinning 1	3087	Moosinning 3041	Weg	626	39	69			
4.26.01 4.26.02	3+888		Moosinning 1	3811	Moosinning 2851/17	Stra	1.738	1.592	102			
4.27.01 4.27.02	3+903		Altenerding 1	1878	Moosinning 2851	A	9.500	13	127			

GRUNDERWERBSVERZEICHNIS für das Straßenbauvorhaben St 2580, Flughafentangente Ost, 3-streifiger Ausbau zwischen der St 2084 und der B 388							Unterlage: 10.2					
							Datum: 23.02.2018					
Ifd. Nr.	Bau-km	Eigentümer: Name, Vorname Straße PLZ Wohnort	Grundbuch von		Gemarkung		Nutzungsart	Größe des Flurstückes m ²	zu erwerbende Fläche m ²	Vorübergeh. in Anspruch zu nehm. Fl. m ²	Dauernd zu belastende Fläche m ²	Bemerkungen
			Band	Blatt	Flur	Flurstück						
1	2	3	4		5		6	7	8	9	10	11
4.28.01 4.28.02	3+917		Moosinning 1	1607	Moosinning 3036		A	58.119	1.445	1.038		
4.29.01	3+970		Moosinning 1	3811	Moosinning 2851/19		A	1.675	1.675			
4.30.01	3+939		Moosinning 1	3812	Moosinning 2851/18		Weg	1.309	1.309			
4.31.01	3+997		Moosinning 1	1626	Moosinning 3039		A	11.796	11.796			
4.32.01 4.32.02	4+033		Moosinning 1	3811	Moosinning 2851/15		Stra	17.440	4.703	1.021		
4.33.01 4.33.02	4+055		Moosinning 1	3087	Moosinning 3034		Weg	2.440	110	667		
4.34.01	4+083		Moosinning 1	1951	Moosinning 2851/9		Stra	12.806	6.821			

GRUNDERWERBSVERZEICHNIS für das Straßenbauvorhaben St 2580, Flughafentangente Ost, 3-streifiger Ausbau zwischen der St 2084 und der B 388							Unterlage: 10.2					
							Datum: 23.02.2018					
Ifd. Nr.	Bau-km	Eigentümer: Name, Vorname Straße PLZ Wohnort	Grundbuch von		Gemarkung		Nutzungsart	Größe des Flurstückes m ²	zu erwerbende Fläche m ²	Vorübergeh. in Anspruch zu nehm. Fl. m ²	Dauernd zu belastende Fläche m ²	Bemerkungen
			Band	Blatt	Flur	Flurstück						
1	2	3	4		5		6	7	8	9	10	11
4.35.01	3+780		Moosinning 1	3811	Moosinning 3043		Stra	569	569			
5.01.01	außerhalb		Langengeisling		Langengeisling 1770		A	25.790			447	naturschutzfachliche Maßnahme
5.02.01	außerhalb		Langengeisling 2096		Langengeisling 1771		U	2.194			2.194	naturschutzfachliche Maßnahme
6.01.01	außerhalb		Oberding 1451		Oberding 3019/2		A	4.000			4.000	naturschutzfachliche Maßnahme
6.02.01	außerhalb		Oberding 2068		Oberding 3020		A	13.150			13.150	naturschutzfachliche Maßnahme
6.03.01	außerhalb		Oberding 1451		Oberding 3019		A	14.130			14.130	naturschutzfachliche Maßnahme

GRUNDERWERBSVERZEICHNIS für das Straßenbauvorhaben St 2580, Flughafentangente Ost, 3-streifiger Ausbau zwischen der St 2084 und der B 388							Unterlage: 10.2					
							Datum: 23.02.2018					
lfd. Nr.	Bau-km	Eigentümer: Name, Vorname Straße PLZ Wohnort	Grundbuch von		Gemarkung		Nutzungs- art	Größe des Flurstückes m ²	zu erwerbende Fläche m ²	Vorübergeh. in Anspruch zu nehm. Fl. m ²	Dauernd zu belastende Fläche m ²	Bemerkungen
			Band	Blatt	Flur	Flurstück						
1	2	3	4		5		6	7	8	9	10	11
6.04.01	0+552		Oberding 2664		Oberding 3014		A	10.860			10.860	naturschutz- fachliche Maßnahme
6.05.01	0+660		Oberding 2 2122		Oberding 3014/2		A	10.860			10.860	naturschutz- fachliche Maßnahme
6.06.01	0+787		Oberding 3 2270		Oberding 3013		A	15.770			15.770	naturschutz- fachliche Maßnahme
6.07.01	0+978		Oberding 1 2985		Oberding 3031		A	10.870			10.870	naturschutz- fachliche Maßnahme
6.08.01	außer- halb		Oberding 1 1803		Notzing 281		Lw	16.150			16.150	naturschutz- fachliche Maßnahme

GRUNDERWERBSVERZEICHNIS für das Straßenbauvorhaben St 2580, Flughafentangente Ost, 3-streifiger Ausbau zwischen der St 2084 und der B 388							Unterlage: 10.2					
							Datum: 23.02.2018					
Ifd. Nr.	Bau-km	Eigentümer: Name, Vorname Straße PLZ Wohnort	Grundbuch von		Gemarkung		Nutzungsart	Größe des Flurstückes m ²	zu erwerbende Fläche m ²	Vorübergeh. in Anspruch zu nehm. Fl. m ²	Dauernd zu belastende Fläche m ²	Bemerkungen
			Band	Blatt	Flur	Flurstück						
1	2	3	4		5		6	7	8	9	10	11
7.01.01	außerhalb		Moosinning 1	1731	Moosinning	2491	A	2.502	2.502			naturschutzfachliche Maßnahme
7.02.01	außerhalb		Moosinning 1	3260	Moosinning	499	A	4.317	4.317			naturschutzfachliche Maßnahme
8.01.01	außerhalb		Altenerding 1	5305	Altenerding	4996/1	Gr	13.500			8.908	naturschutzfachliche Maßnahme
9.01.01	außerhalb		Altenerding 1	7051	Altenerding	601	Weg	2.904			1.161	naturschutzfachliche Maßnahme
9.02.01	außerhalb		Altenerding 1	1164	Altenerding	522	Wa	15.028			1.252	naturschutzfachliche Maßnahme
10.01.01	außerhalb		Finsing 1	4048	Finsing	2124	A	8.683	8.683			naturschutzfachliche Maßnahme
10.02.01	außerhalb		Finsing 1	2379	Finsing	2127	Gr	25.444	1.640			naturschutzfachliche Maßnahme

GRUNDERWERBSVERZEICHNIS für das Straßenbauvorhaben St 2580, Flughafentangente Ost, 3-streifiger Ausbau zwischen der St 2084 und der B 388							Unterlage: 10.2					
							Datum: 23.02.2018					
Ifd. Nr.	Bau-km	Eigentümer: Name, Vorname Straße PLZ Wohnort	Grundbuch von		Gemarkung		Nutzungs- art	Größe des Flurstückes m ²	zu erwerbende Fläche m ²	Vorübergeh. in Anspruch zu nehm. Fl. m ²	Dauernd zu belastende Fläche m ²	Bemerkungen
			Band	Blatt	Flur	Flurstück						
1	2	3	4		5		6	7	8	9	10	11
11.01.01	außer- halb		1	Finsing 2571	Finsing	1331	Lw	7.222	7.222			naturschutz- fachliche Maßnahme
12.01.01	außer- halb			Ismaning	Ismaning	3623	Lw	37.990	4.070			naturschutz- fachliche Maßnahme