











FREISTAAT BAYERN
 LANDKREIS ERDING
 GROSSE KREISSTADT ERDING
 Gemarkung Altenerding

Zeichenerklärung

- Grunderwerb**
-  vorübergehend in Anspruch zu nehmende Fläche
 -  zu erwerbende Fläche
 -  dauernd zu belastende Fläche
- 03.22.02* 528 m²** lfd. Nr. im Grunderwerbsverzeichnis / Größe der Teilfläche
 003 Nr. des Grunderwerbsplans
 22 lfd. Nr. des betroffenen Flurstücks
 02 Teilfläche eines Grundstücks
 * Die Teilfläche setzt sich aus mehreren Einzelflächen zusammen
-  Zusammengehörigkeitspfeil
 -  Gemeindegrenze
 -  Flurstücksgrenze innerhalb / außerhalb des Baufeldes
 -  Flurstücksnummer
- 2016/11



IB Bulhoes & Partner

Kellerstraße 3 1/3
 84416 Taufkirchen (Vils)
 Tel.: 08084/503180
 Fax: 08084/503181
 E-Mail: info@ib-bulhoes.de
 Internet: http://www.ib-bulhoes.de

bearbeitet:	02.03.2015	Haar
gezeichnet:	05.03.2015	Haar
geprüft:	06.03.2015	Haar

Staatliches Bauamt Freising
 Fachbereich Straßenbau



Winzererstraße 43
 80797 München

Tel. 089/30 797-0, Fax 089/30 797-216, E-Mail: poststelle@stbafs.bayern.de

bearbeitet:		
gezeichnet:		
geprüft:	April 2015	Bonecke
PSP Nr.:		
Projekt:		

Nr.	Art der Änderung	Datum	Zeichen

FESTSTELLUNGSENTWURF

Straßenbauverwaltung Freistaat Bayern

Staatliches Bauamt Freising

Unterlage / Blatt-Nr.: 10.1 / 8
 Grunderwerbsplan

Straße / Abschn.-Nr. / Station: St 2580_160_0,318 bis St2580_180_2,735

PROJIS-Nr.:

Maßstab: 1 : 1000

St 2580, Flughafentangente Ost
 3-streifiger Ausbau zwischen der St 2084 und der B 388
 Bau-km 0+318 bis Bau-km 4+160

aufgestellt:
 Staatliches Bauamt Freising

Dr. Braun
 Dr. Braun, Baurat

München, den 19.05.2015

Planfestgestellt mit Beschluss
 der Regierung von Oberbayern
 Az. 32-4354.3-5-2

München, 30.07.2018

Guggenberger
 Oberregierungsrat

