








FREISTAAT BAYERN  
 LANDKREIS ERDING  
 GEMEINDE MOOSINNING  
 Gemarkung Moosinning

Zeichenerklärung

- Grunderwerb**
-  vorübergehend in Anspruch zu nehmende Fläche
  -  zu erwerbende Fläche
  -  dauernd zu belastende Fläche
- 03.22.02\* 528 m²** lfd. Nr. im Grunderwerbsverzeichnis / Größe der Teilfläche  
 003 Nr. des Grunderwerbsplans  
 22 lfd. Nr. des betroffenen Flurstücks  
 02 Teilfläche eines Grundstücks  
 \* Die Teilfläche setzt sich aus mehreren Einzelflächen zusammen
-  Zusammengehörigkeitspfeil
  -  Gemeindegrenze
  -  Flurstücksgrenze innerhalb / außerhalb des Baufeldes
  -  Flurstücksnummer
- 2016/11



**IB Bulhoes & Partner**  
 Kellerstraße 3 1/3  
 84416 Taufkirchen (Vils)  
 Tel.: 08084/503180  
 Fax: 08084/503181  
 E-Mail: info@ib-bulhoes.de  
 Internet: http://www.ib-bulhoes.de

bearbeitet:	02.03.2015	Haar
gezeichnet:	05.03.2015	Haar
geprüft:	06.03.2015	Haar

Staatliches Bauamt Freising  
 Fachbereich Straßenbau



Winzererstraße 43  
 80797 München

Tel. 089/30 797-0, Fax 089/30 797-216, E-Mail: poststelle@stbafs.bayern.de

bearbeitet:		
gezeichnet:		
geprüft:	April 2015	Bonecke
PSP Nr.:		
Projekt:		

Nr.	Art der Änderung	Datum	Zeichen

**FESTSTELLUNGSENTWURF**


Straßenbauverwaltung Freistaat Bayern  
 Staatliches Bauamt Freising

Unterlage / Blatt-Nr.: 10.1 / 7  
 Grunderwerbsplan

Straße / Abschn.-Nr. / Station: St 2580\_160\_0,318 bis St2580\_180\_2,735  
 PROJIS-Nr.:  
 Maßstab: 1 : 1000


St 2580, Flughafentangente Ost  
 3-streifiger Ausbau zwischen der St 2084 und der B 388  
 Bau-km 0+318 bis Bau-km 4+160

aufgestellt:  
 Staatliches Bauamt Freising



Dr. Braun, Baurat  
 München, den 19.05.2015

Planfestgestellt mit Beschluss  
 der Regierung von Oberbayern  
 Az. 32-4354.3-5-2  
 München, 30.07.2018



Guggenberger  
 Oberregierungsrat