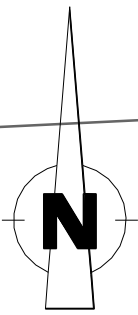









FREISTAAT BAYERN  
 LANDKREIS ERDING  
 GROSSE KREISSTADT ERDING  
 Gemarkung Langengeisling



Zeichenerklärung

- Grunderwerb**
-  vorübergehend in Anspruch zu nehmende Fläche
  -  zu erwerbende Fläche
  -  dauernd zu belastende Fläche
- 03.22.02\* 528 m²** lfd. Nr. im Grunderwerbsverzeichnis / Größe der Teilfläche  
 003 Nr. des Grunderwerbsplans  
 22 lfd. Nr. des betroffenen Flurstücks  
 02 Teilfläche eines Grundstücks  
 \* Die Teilfläche setzt sich aus mehreren Einzelflächen zusammen
-  Zusammengehörigkeitspfeil
  -  Gemeindegrenze
  -  Flurstücksgrenze innerhalb / außerhalb des Baufeldes
  -  Flurstücksnummer



**IB Bulhoes & Partner**  
 Kellerstraße 3 1/3  
 84416 Taufkirchen (Vils)  
 Tel.: 08084/503180  
 Fax: 08084/503181  
 E-Mail: info@ib-bulhoes.de  
 Internet: http://www.ib-bulhoes.de

bearbeitet:	02.03.2015	Haar
gezeichnet:	05.03.2015	Haar
geprüft:	06.03.2015	Haar

Staatliches Bauamt Freising  
 Fachbereich Straßenbau



bearbeitet:		
gezeichnet:		
geprüft:	April 2015	Bonecke
PSP Nr.:		
Projekt:		



Winzererstraße 43  
 80797 München  
 Tel. 089/30 797-0, Fax 089/30 797-216, E-Mail: poststelle@stbafs.bayern.de

Nr.	Art der Änderung	Datum	Zeichen

**FESTSTELLUNGSENTWURF**

Straßenbauverwaltung Freistaat Bayern <b>Staatliches Bauamt Freising</b>	Unterlage / Blatt-Nr.: 10.1 / 5 <b>Grunderwerbsplan</b>
Straße / Abschn.-Nr. / Station: St 2580_160_0,318 bis St2580_180_2,735 <b>PROJIS-Nr.:</b>	Maßstab: 1 : 1000

**St 2580, Flughafentangente Ost**  
**3-streifiger Ausbau zwischen der St 2084 und der B 388**  
**Bau-km 0+318 bis Bau-km 4+160**

aufgestellt: <b>Staatliches Bauamt Freising</b>  Dr. Braun, Baurat München, den 19.05.2015	Planfestgestellt mit Beschluss der Regierung von Oberbayern Az. 32-4354.3-5-2 München, 30.07.2018 Guggenberger Oberregierungsrat 
---	--