




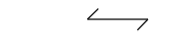



FREISTAAT BAYERN
 LANDKREIS ERDING
 GEMEINDE FINSING
 Gemarkung Finsing

Zeichenerklärung

Grunderwerb

-  vorübergehend in Anspruch zu nehmende Fläche
-  zu erwerbende Fläche
-  dauernd zu belastende Fläche

03.22.02* 528 m² lfd. Nr. im Grunderwerbsverzeichnis / Größe der Teilfläche
 003 Nr. des Grunderwerbsplans
 22 lfd. Nr. des betroffenen Flurstücks
 02 Teilfläche eines Grundstücks
 * Die Teilfläche setzt sich aus mehreren Einzelflächen zusammen

-  Zusammengehörigkeitspfeil
-  Gemeindegrenze
-  Flurstücksgrenze innerhalb / außerhalb des Baufeldes
-  Flurstücksnummer

	IB Bulhoes & Partner		
	Kellerstraße 3 1/3 84416 Taufkirchen (Vils) Tel.: 08084/503180 Fax: 08084/503181 E-Mail: info@ib-bulhoes.de Internet: http://www.ib-bulhoes.de		
	bearbeitet:	11.05.2015	Haar
gezeichnet:	11.05.2015	Haar	
geprüft:	11.05.2015	Haar	



	Staatliches Bauamt Freising Fachbereich Straßenbau		
	Winzerstraße 43 80797 München Tel. 089/30 797-0, Fax 089/30 797-216, E-Mail: poststelle@stbaf.bayern.de		
	bearbeitet:		
gezeichnet:			
geprüft:	Mai 2015	Bonecke	
PSP Nr.:			
Projekt:			

Nr.	Art der Änderung	Datum	Zeichen

FESTSTELLUNGSENTWURF

Straßenbauverwaltung Freistaat Bayern	Unterlage / Blatt-Nr.: 10.1 / 11 Grunderwerbsplan
Staatliches Bauamt Freising	
Straße / Abschn.-Nr. / Station: St 2580_160_0,318 bis St2580_180_2,735	
PROJIS-Nr.:	Maßstab: 1 : 1000

St 2580, Flughafentangente Ost
3-streifiger Ausbau zwischen der St 2084 und der B 388
Bau-km 0+318 bis Bau-km 4+160

aufgestellt: Staatliches Bauamt Freising	Planfestgestellt mit Beschluss der Regierung von Oberbayern Az. 32-4354.3-6-2 München, 30.07.2018
 Dr. Braun, Baurat	
München, den 19.05.2015	

--	--