




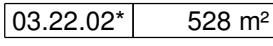
FREISTAAT BAYERN
 LANDKREIS ERDING
 GEMEINDE FINSING
 Gemarkung Finsing


10.01.01 8683 m²


Zeichenerklärung


Grunderwerb


-  vorübergehend in Anspruch zu nehmende Fläche
-  zu erwerbende Fläche
-  dauernd zu belastende Fläche

 lfd. Nr. im Grunderwerbsverzeichnis / Größe der Teilfläche
 003 Nr. des Grunderwerbsplans
 22 lfd. Nr. des betroffenen Flurstücks
 02 Teilfläche eines Grundstücks
 * Die Teilfläche setzt sich aus mehreren Einzelflächen zusammen

 Zusammengehörigkeitspfeil

 Gemeindegrenze

 Flurstücksgrenze innerhalb / außerhalb des Baufeldes

 Flurstücksnummer

H & S IB Haarländer