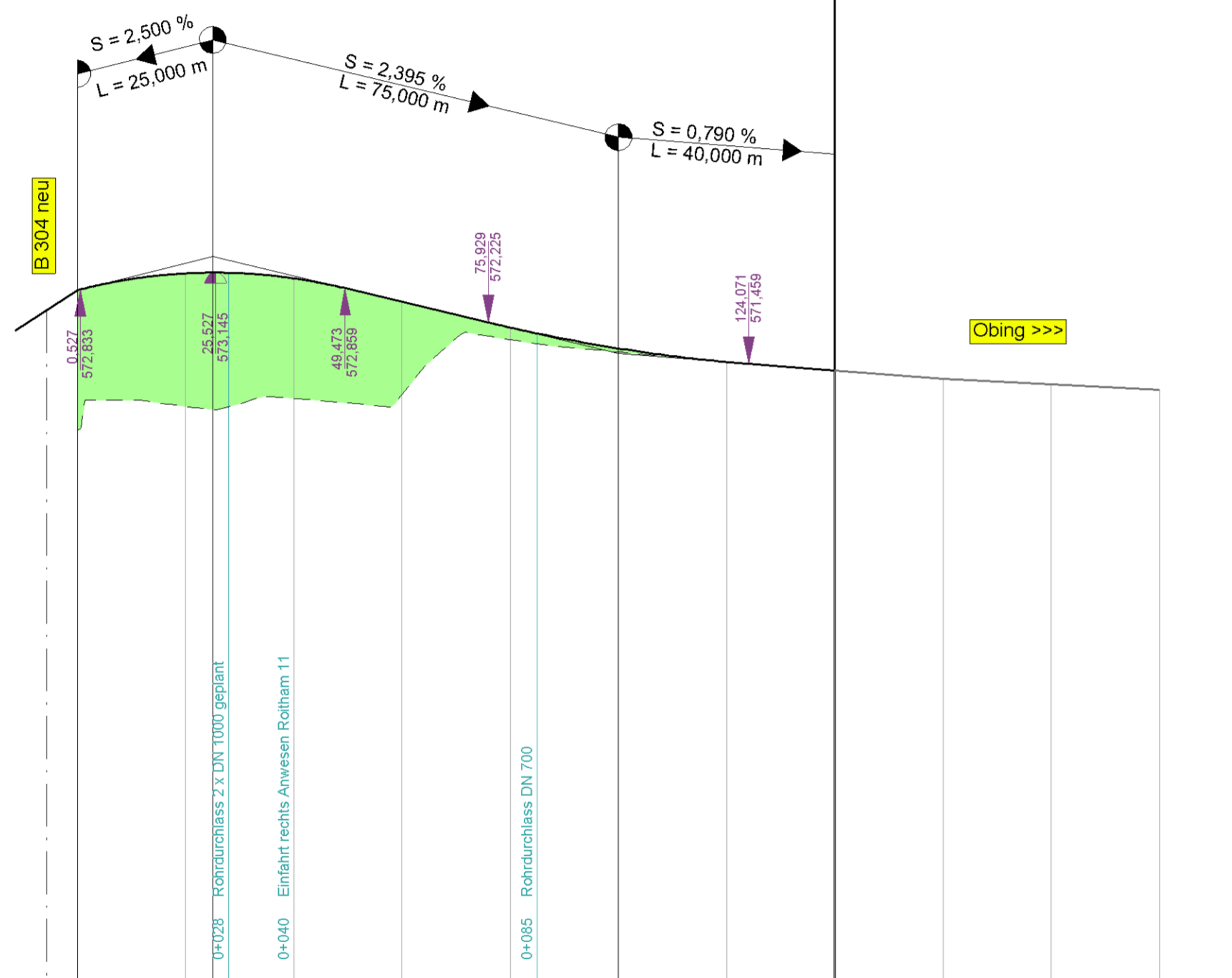


Anschluss B 304 alt, Obing West

km 0+025,000
H = -1000,000m
T = 24,473m
f = -0,239m
TS = 573,445m

km 0+100,000
H = 3000,000m
T = 24,071m
f = 0,097m
TS = 571,649m

Ende der Planfeststellung
Bau-km 0+140
B 304_720_2_498

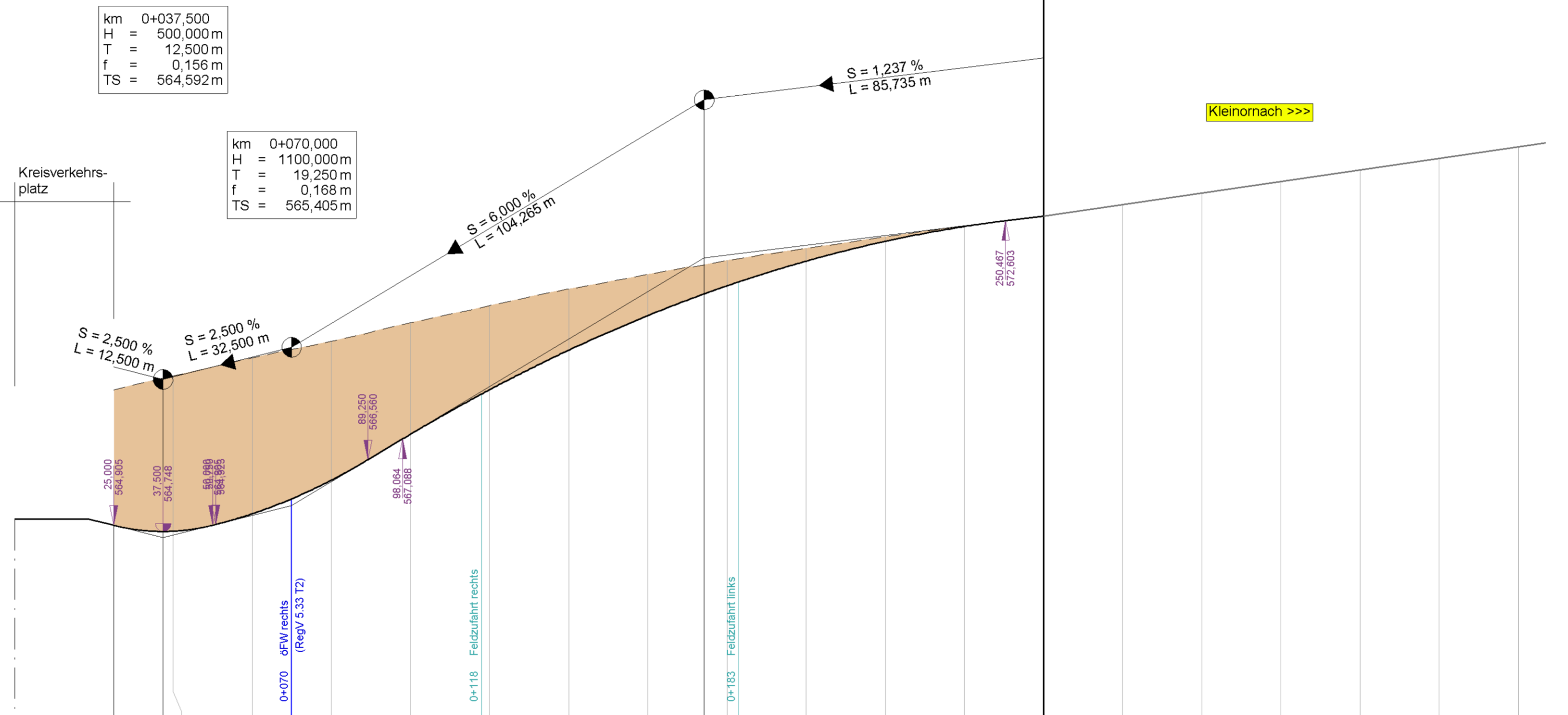


Anschluss Kleinornach

km 0+037,500
H = 500,000m
T = 12,500m
f = 0,156m
TS = 564,592m

km 0+174,265
H = -3200,000m
T = 76,202m
f = -0,907m
TS = 571,660m

Ende der Planfeststellung
Bau-km 0+260



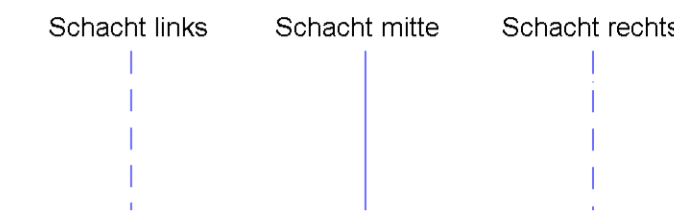
ZEICHENERKLÄRUNG

- Gradientenhochpunkt
- Gradiententiefpunkt
- Ausrundungsbeginn Wanne/Ausrundungsende Kuppe
- Damm
- Einschnitt
- Rohrleitung links
- Rohrleitung rechts
- Rohrleitung mitte

km 0+601,335
H = 15000 m
T = 362,155 m
f = 4,372 m
TS = 415,868 m

Neigungsbrechpunkt mit Angabe von:
Bau-km
Ausrundungshalbmesser
Tangentenlänge
Stichhöhe
Höhe Tangentenschnittpunkt

Längsneigung und Abstand zum nächsten Neigungsbrechpunkt



NN 560 m

Bauwerke														
Gradiente	572,072	572,446	572,820	573,130	573,145	573,041	572,607	572,131	571,745	571,494	571,333			
Längsprofil			570,236	570,680	570,829	570,895	571,904	571,677	571,498	571,333	571,186	571,081	570,976	
Station	-11,500	-5,750	0,000	20,000	25,000	40,000	60,000	80,000	100,000	120,000	140,000	160,000	180,000	200,000
Km	0+000													

Gradiente	565,067	565,067	564,905	564,748	564,755	565,193	565,573	566,043	567,204	568,329	569,330	570,205	570,753	570,955	571,581	572,081	572,457	572,721																						
Längsprofil	567,770			568,679	569,134	569,555	570,024	570,453	570,880	571,247	571,596	571,907	572,194	572,474	572,721	573,016	573,308	573,588	573,869	574,170	574,469																			
Station	0,000	18,500	25,000	37,500	40,000	60,000	70,000	80,000	100,000	120,000	140,000	160,000	174,265	180,000	200,000	220,000	240,000	260,000	280,000	300,000	320,000	340,000	360,000	380,000																
Km	0+000										0+100										0+200										0+300									

Nr.	Art der Änderung	Datum	Name
2.T	Änderung Zufahrt öFW (RegV 5.33 T2)	25.02.2015	Weber

Freistaat Bayern
Staatliches Bauamt Traunstein

Rosenheimer Str. 7, 82076 Traunstein, Tel. 0891501-245, Fax 0891115661, E-Mail poststelle@staba.bayern.de

Unterlage: 6.6 T2
Blatt Nr.:
Datum: Zeichen:

Feststellungsentwurf
bearbeitet: Feb. 2013, Niederberger / Weber
gezeichnet: Feb. 2013, Steffi
geprüft: Feb. 2013, Walther

Ortsumgebung Obing
Bau-km 0+000 - Bau-km 4+680
B 304_720_2_145 - B 304_780_1_708

Höhenplan
Anschlüsse B 304
Maßstab 1 : 1000 / 100

Aufgestellt: Traunstein, den 15.02.2013
Staatliches Bauamt
König, Ltd. Baudirektor

2. Tektur vom 25.02.2015
Staatliches Bauamt
König, Ltd. Baudirektor

1. Tektur vom 20.03.2014
Staatliches Bauamt
König, Ltd. Baudirektor

Gepl. festgestellt mit Beschluss der Regierung von Oberbayern vom 25.03.2014, Az. 33-4354-2-19-1 (München, 29.04.2016)
Messner, Regierungsrätin

Projekt: OU Obing
Datei: U-6.6_Plate-2Fek_HP_OVS-Schaltnam SDA
Geobasisdaten: © Bayerische Vermessungsverwaltung (Darstellung der Flurkarte als Eigentumsnachweis nicht geeignet)