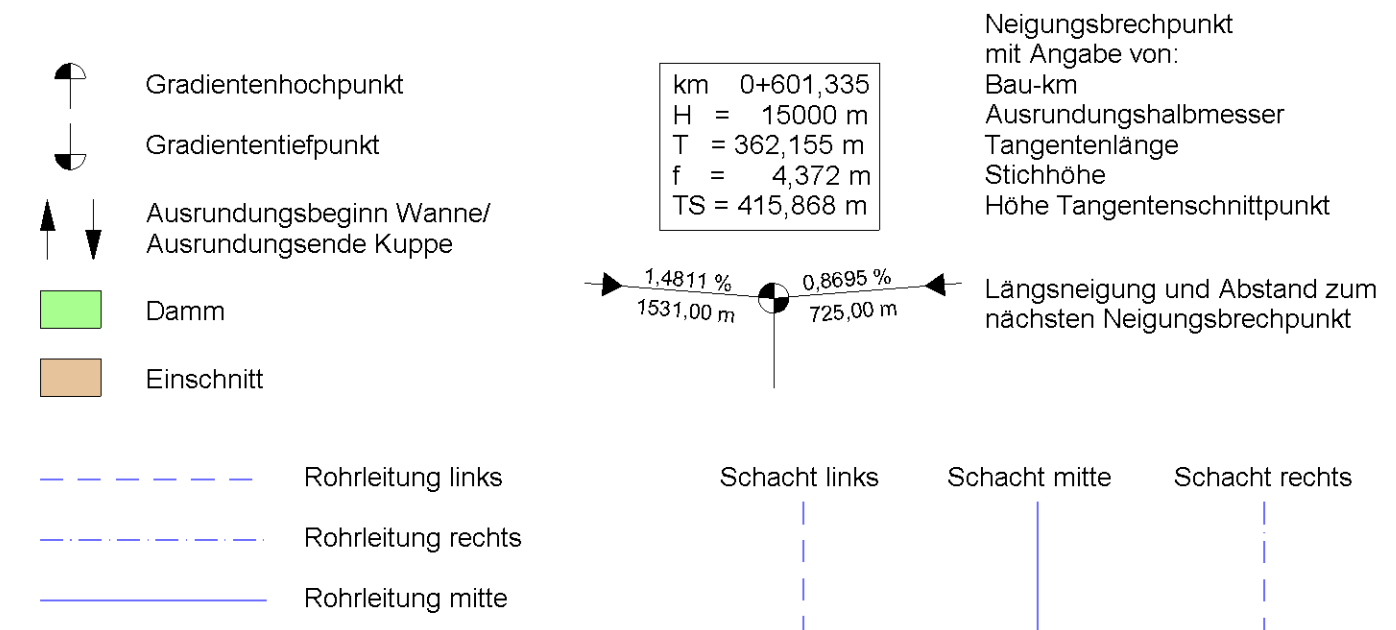
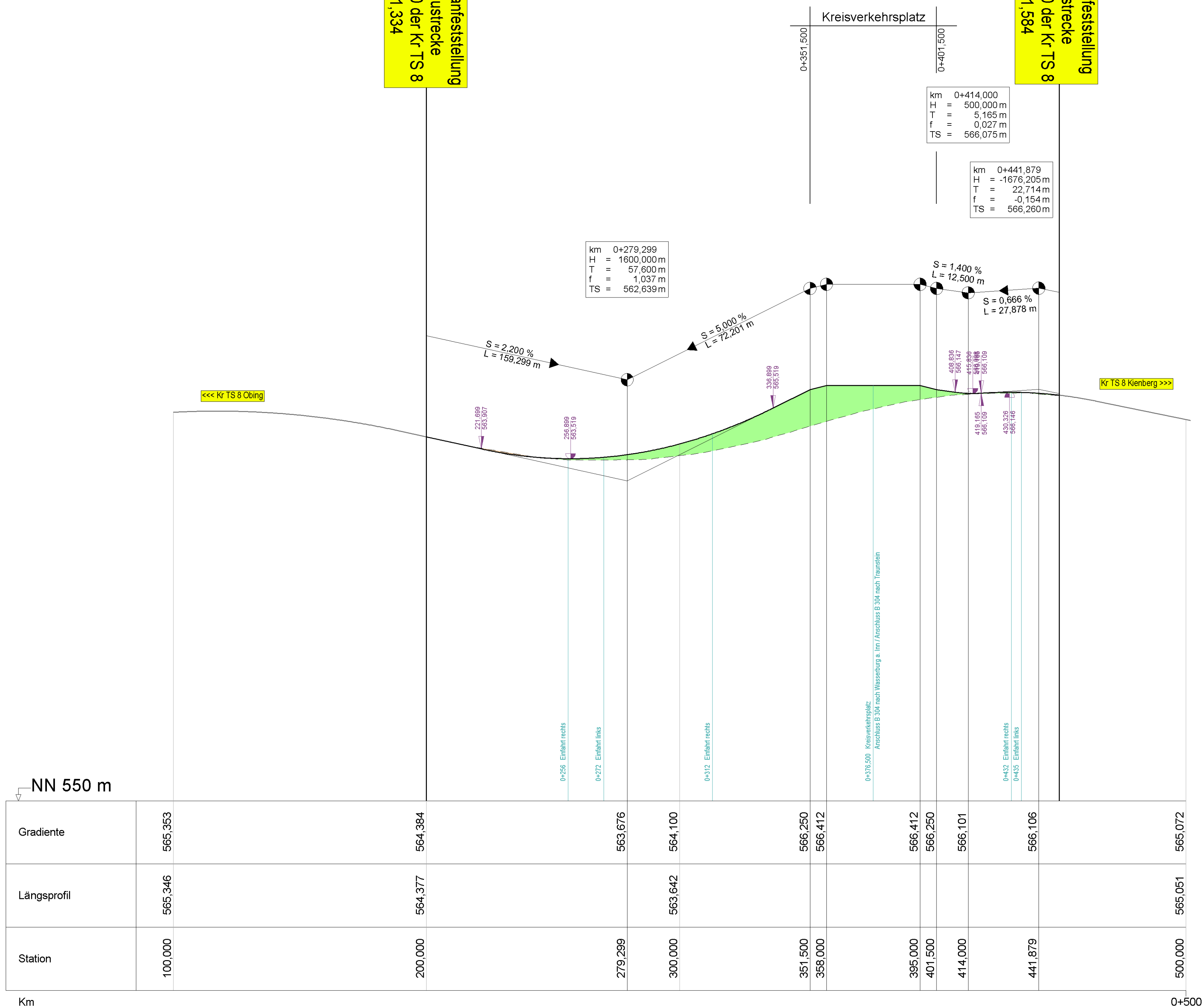


ZEICHENERKLÄRUNG



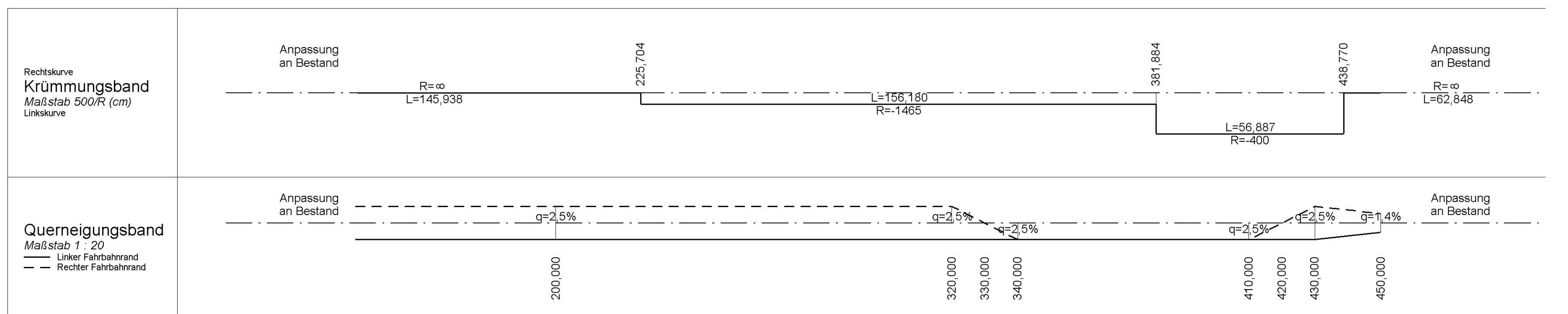
Beginn der Planfeststellung
 Bau-km 0+200 der Kr TS 8
 Kr TS 8_140_1.334

Ende der Planfeststellung
 Bau-km 0+450 der Kr TS 8
 Kr TS 8_140_1.584



NN 550 m

Km	100,000	200,000	279,299	300,000	351,500	358,000	395,000	401,500	414,000	441,879	500,000
Gradiente	565,353	564,384	563,676	564,100	566,250	566,412	566,412	566,250	566,101	566,106	565,072
Längsprofil	565,346	564,377		563,642							565,051



Nr.	Art der Änderung	Datum	Name

Freistaat Bayern Staatliches Bauamt Traunstein <small>Postfach 06 7, 82270 Traunstein, Tel. 089 197 245, Fax 089 11 090 1, E-Mail postfach@stba.bayern.de</small>		Unterlage 6.3 T Blatt Nr. Datum Zeichen
Feststellungsentwurf B 304 Wasserburg a. Inn - Traunstein		bearbeitet Feb. 2013 Niederberger / Weber gezeichnet Feb. 2013 Steffl geprüft Feb. 2013 Wallner
Ortsumgehung Obbing Bau-km 0+000 - Bau-km 4+680 B 304_720_2,145 - B 304_780_1,708		Höhenplan Kr TS 8 Maßstab 1 : 1000 / 100
Aufgestellt: Traunstein, den 15.02.2013 Staatliches Bauamt König, Ltd. Baudirektor	festgestellt mit Beschluss der Regierung von Oberbayern Nr. 32-4354/2-16-1 München, 29.04.2016 Messerer Regierungsrätin	1. Tektur vom 20.03.2014 Staatliches Bauamt König, Ltd. Baudirektor
Projekt: U6.3_Plan-Tek-TP_TS-8 Geobasisdaten: © Bayerische Vermessungsverwaltung (Darstellung der Flurkarte als Eigentumszweck nicht genehmigt)		Datum: