


ZEICHENERKLÄRUNG

- Gradientenhochpunkt
- Gradiententiefpunkt
- Ausrundungsbeginn Wanne/ Ausrundungsende Kuppe
- Damm
- Einschnitt
- Rohrleitung links
- Rohrleitung rechts
- Rohrleitung mitte

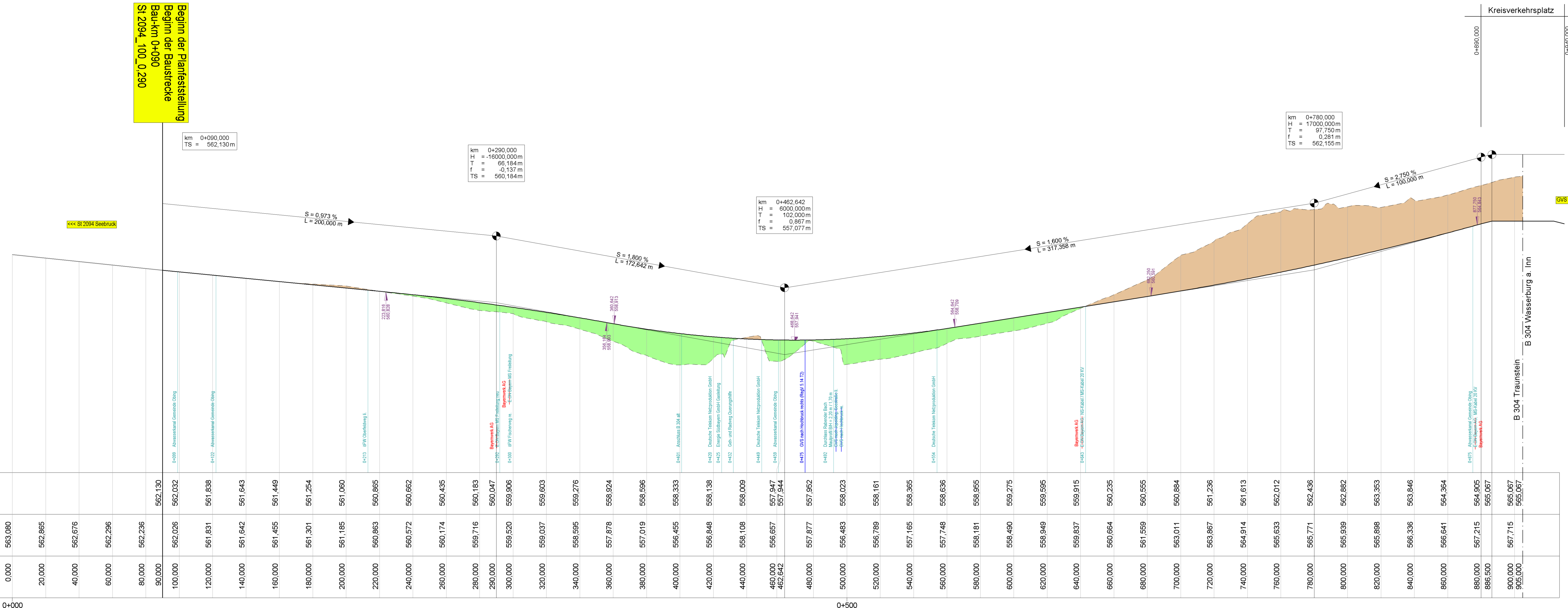
km 0+601,335
H = 15000 m
T = 362,155 m
f = 4,372 m
TS = 415,868 m

Neigungsbrechpunkt mit Angabe von:
Bau-km
Ausrundungshalbmesser
Tangentenlänge
Stichhöhe
Höhe Tangentenschnittpunkt

Längsneigung und Abstand zum nächsten Neigungsbrechpunkt

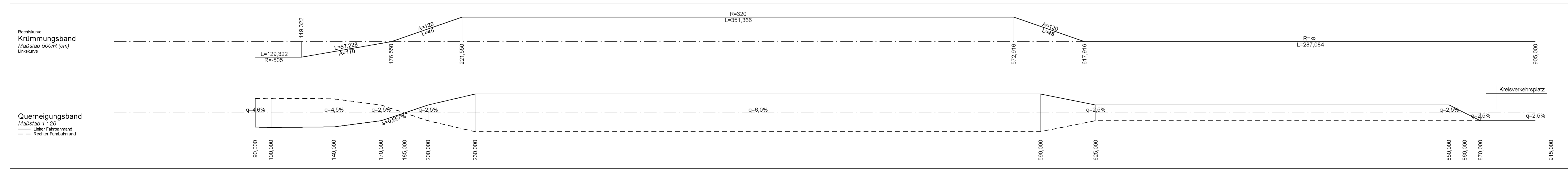


Beginn der Planfeststellung
Bau-km 0+090
St 2094_100_0,290



NN 550 m

Station	Längsprofil	Gradiente
0,000	563,080	
20,000	562,865	
40,000	562,676	
60,000	562,296	
80,000	562,236	
90,000	562,130	562,130
100,000	562,026	562,032
120,000	561,831	561,838
140,000	561,642	561,643
160,000	561,455	561,449
180,000	561,301	561,254
200,000	561,185	561,060
220,000	560,863	560,865
240,000	560,572	560,862
260,000	560,174	560,435
280,000	559,716	560,183
290,000	559,520	560,047
300,000	559,906	559,906
320,000	559,037	559,603
340,000	558,595	559,276
360,000	557,878	558,924
380,000	557,019	558,596
400,000	556,455	558,333
420,000	556,848	558,138
440,000	558,108	558,009
460,000	556,657	557,947
462,642	557,944	557,944
480,000	557,877	557,952
500,000	556,483	558,023
520,000	556,789	558,161
540,000	557,165	558,365
560,000	557,748	558,636
580,000	558,181	558,955
600,000	558,490	559,275
620,000	558,949	559,595
640,000	559,837	559,915
660,000	560,664	560,235
680,000	561,559	560,555
700,000	563,011	560,884
720,000	563,867	561,236
740,000	564,914	561,613
760,000	565,633	562,012
780,000	565,771	562,436
800,000	565,939	562,882
820,000	565,898	563,353
840,000	566,336	563,846
860,000	566,641	564,364
880,000	567,215	564,905
896,500	565,067	565,067
900,000	567,715	565,067
905,000	565,067	565,067



Nr.	Art der Änderung	Datum	Name
2.T	Änderung Einmündung GVS Jepsold - Hochbruck	25.02.2015	Weber

Freistaat Bayern
Staatliches Bauamt Traunstein

Feststellungsentwurf

B 304 Wasserburg a. Inn - Traunstein

Ortsumgehung Obing
Bau-km 0+000 - Bau-km 4+680
B 304_720_2,145 - B 304_780_1,708

Aufgestellt:
Traunstein, den 15.02.2015
Staatliches Bauamt

1. Tektur vom 20.03.2014
Staatliches Bauamt

Unterlage: 6.2 T2
Blatt Nr.
Datum: Zeichen
bearbeitet: Dez. 2013, Niederberger / Weber
gezeichnet: Dez. 2013, Steffl
geprüft: Dez. 2013, Walther

Höhenplan
St 2094
Maßstab 1 : 1000 / 100

2. Tektur vom 25.02.2015
Staatliches Bauamt

2. Tektur vom 25.02.2015
Staatliches Bauamt

König, Ltd. Baudirektor

König, Ltd. Baudirektor

König, Ltd. Baudirektor

König, Ltd. Baudirektor

Projekt: ... Datum: ...