








# Zeichenerklärung






## Planung

-  Baumaßnahme
-  Knotenpunkt plangleich
-  Variante





## Straßennetz

- vorhanden
-  B 304 Bundesstraße
  -  St 2094 Staatsstraße
  -  Kr. TS 8 Kreisstraße
  -  Gemeindestraße

## Gebiete und Flächen

- vorhanden
-  reines und allgemeines Wohngebiet, Kleinsiedlungsgebiet
  -  Kerngebiet, Dorfgebiet Mischgebiet
  -  Gewerbegebiet
  -  Sondergebiet
  -  Bodendenkmal

Nr.	Art der Änderung	Datum	Name

Freistaat Bayern Staatliches Bauamt Traunstein <small>Rosenheimer Str. 7, 83278 Traunstein, Tel. 0861/57-245, Fax 0861/15661, E-Mail poststelle@sbats.bayern.de</small>				Unterlage 3 T
bearbeitet Feb. 2013 Niederberger / Weber		Blatt Nr.		Zeichen
gezeichnet Feb. 2013 Steffl		Datum		Walner
geprüft Feb. 2013 Walner		<b>Übersichtslageplan</b> Ortsumgehung Obing Bau-km 0+000 - Bau-km 4+680 B 304_720_2,145 - B 304_780_1,708 Maßstab 1 : 25000		
Aufgestellt: Traunstein, den 15.02.2013 Staatliches Bauamt  König, Ltd. Baudirektor		Planfestgestellt mit Beschluss der Regierung von Oberbayern Az. 32-4354.2-16-1 München, 29.04.2016  Messerer Regierungsrätin		
1. Tektur vom 20.03.2014 Staatliches Bauamt  König, Ltd. Baudirektor		Projekt: Geobasisdaten: © Bayerische Vermessungsverwaltung (Darstellung der Flurkarte als Eigentumsnachweis nicht geeignet)		
Datei: U-3_Plate-Tek_25000		Datum: U-3_Plate-Tek_25000		