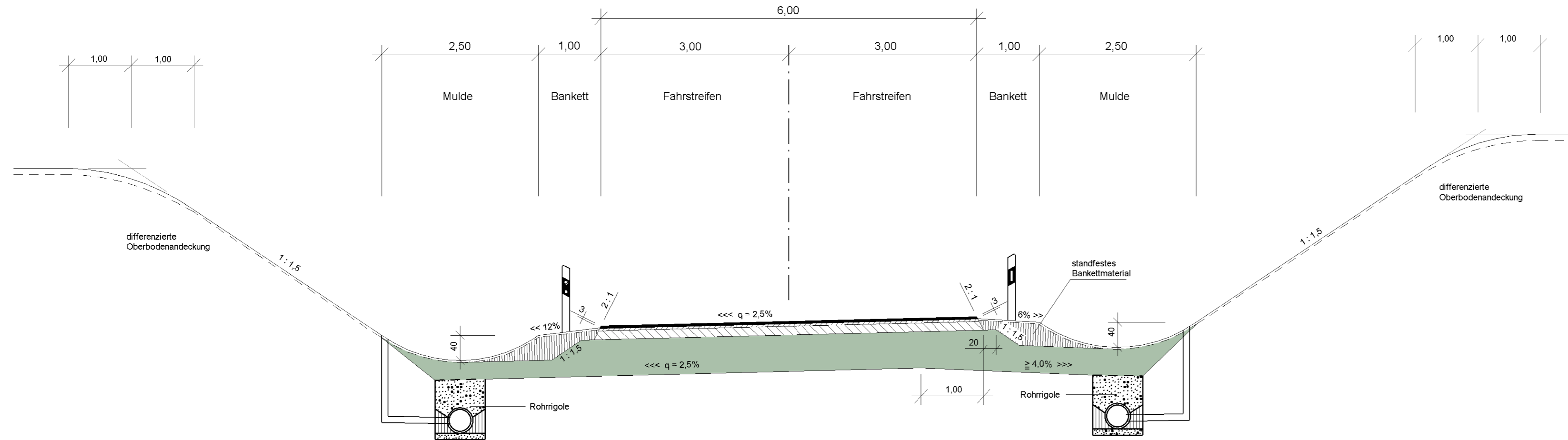




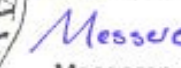

Kronenbreite 8,0

Frosteinwirkungszone III
Bauklasse III gem. RStO 2001



Die Oberbaubefestigung erfolgt mit bit. Decke gemäß den technischen Richtlinien

| Nr. | Art der Änderung | Datum | Name |
|-----|------------------|-------|------|
| | | | |
| | | | |
| | | | |

| | | | |
|--|---|--|---------------------------|
| Freistaat Bayern Staatliches Bauamt Traunstein <small>Rosenheimer Str. 7, 83278 Traunstein, Tel. 0861/57-245, Fax 0861/15661, E-Mail: poststelle@stbats.bayern.de</small> |  | Unterlage | 14.3 |
| | | Blatt Nr. | |
| Feststellungsentwurf | | bearbeitet | Aug. 2012 Niederberger |
| B 304 Wasserburg a. Inn - Traunstein | | gezeichnet | Aug. 2012 Steffl |
| Ortsumgehung Obing Bau-km 0+000 - Bau-km 4+680 B 304_720_2,145 - B 304_780_1,708 | | geprüft | Aug. 2012 Dr. Lehner |
| Regelquerschnitt Kr TS 8 Obing - Kienberg Maßstab 1 : 50 | | Aufgestellt: Traunstein, den 15.02.2013 Staatliches Bauamt  König, Ltd. Baudirektor | |
| Aufgestellt mit Beschluss der Regierung von Oberbayern Nr. 32-4354.2-16-1 München, 29.04.2016  Messerer Regierungsrätin | |  | |
| Projekt: Geobasisdaten: © Bayerische Vermessungsverwaltung (Darstellung der Flurkarte als Eigentumsnachweis nicht geeignet) | | Datei: U-14_RQ_1-5.SDA / Auss006 | |