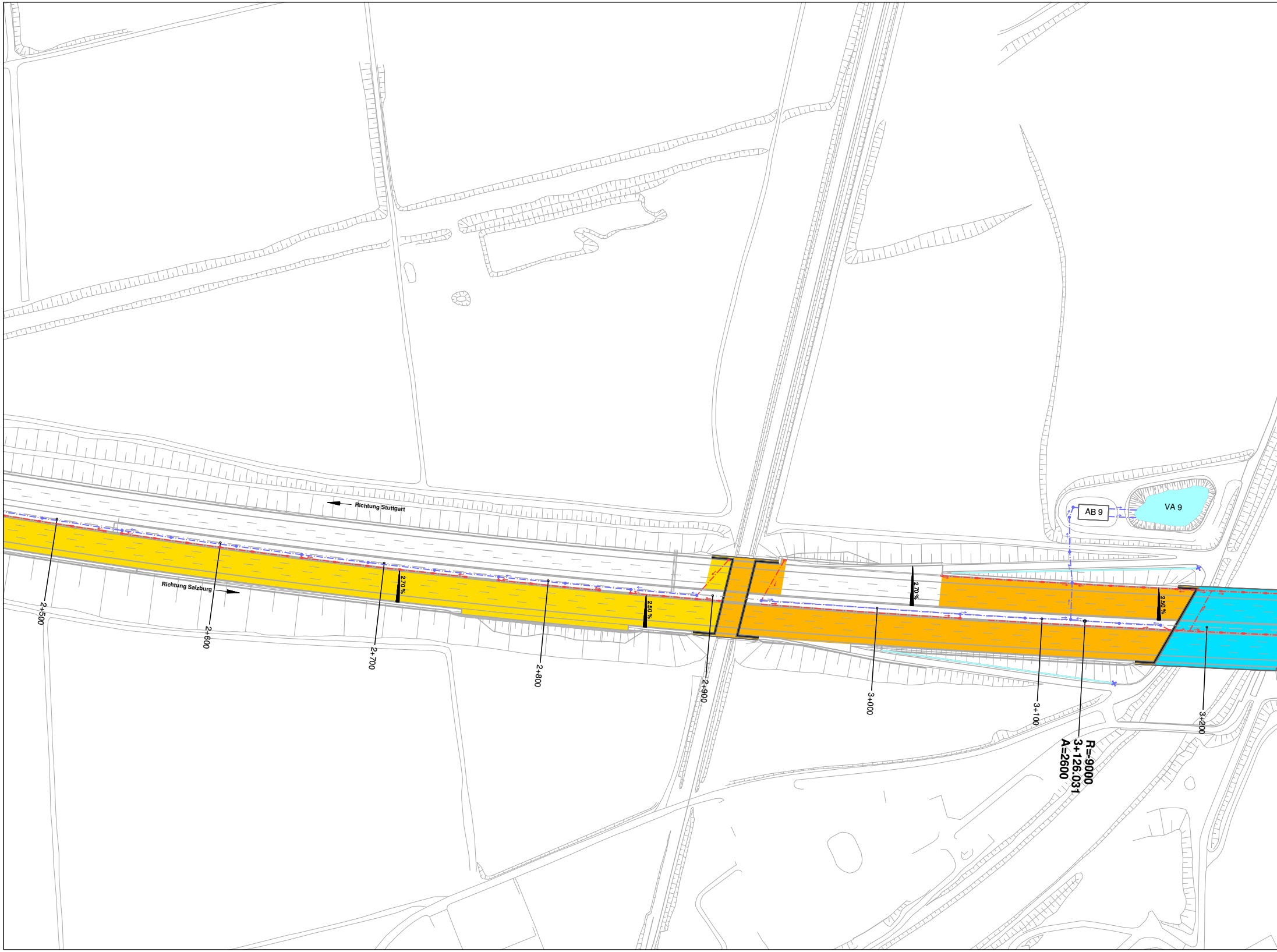
Richtung Stuttgart
Richtung Salzburg
2+500
2+600
2+700
2+800
2+900
3+000
3+100
3+200
2.70 %
2.50 %
2.70 %
2.50 %
AB 9
VA 9
R=-9000
3+126.031
A=2600

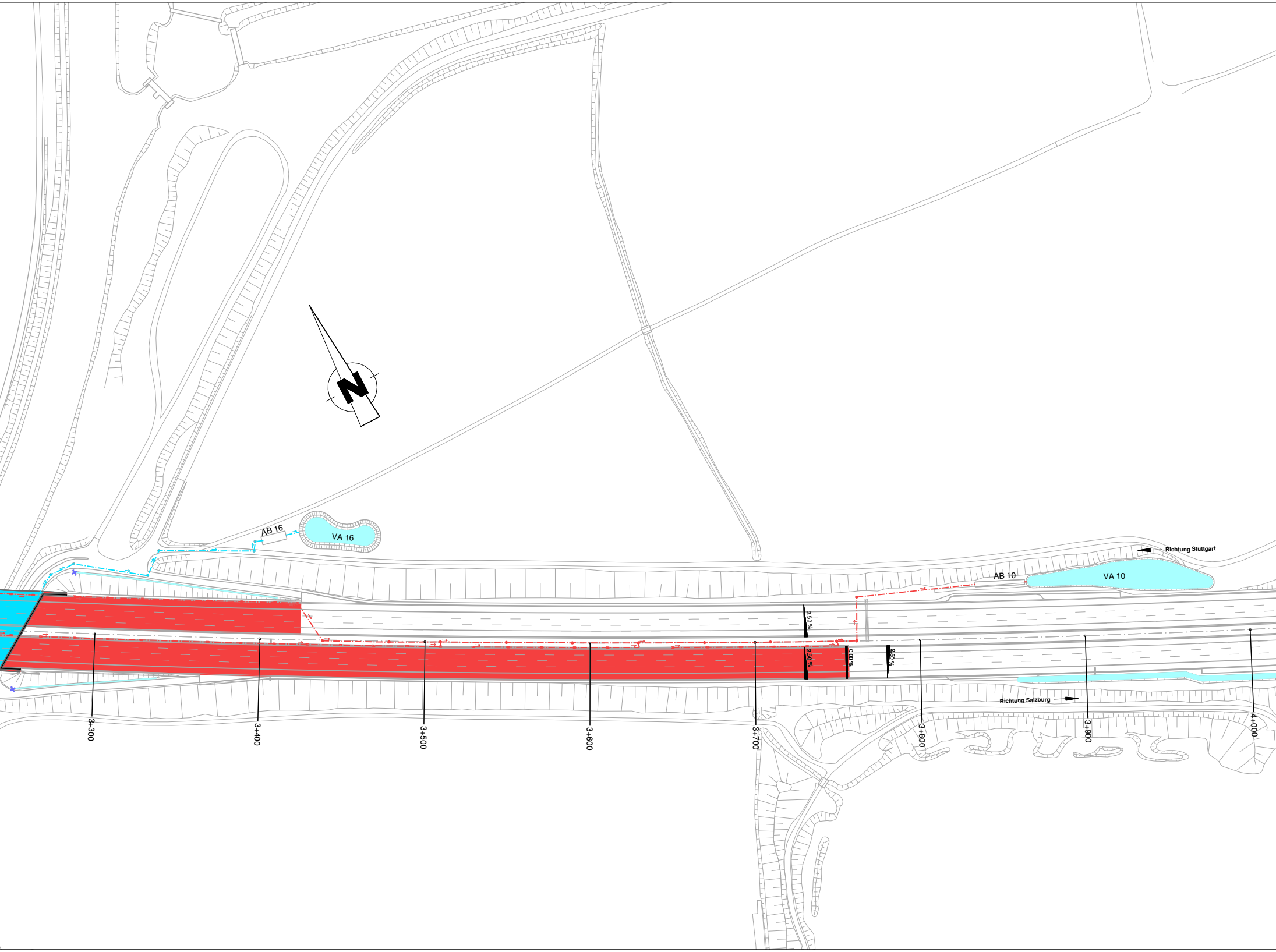
AB 16
VA 16
Richtung Stuttgart
AB 10
VA 10
2.50 %
2.50 %
0.00 %
2.50 %
Richtung Salzburg
3+300
3+400
3+500
3+600
3+700
3+800
3+900
4+000

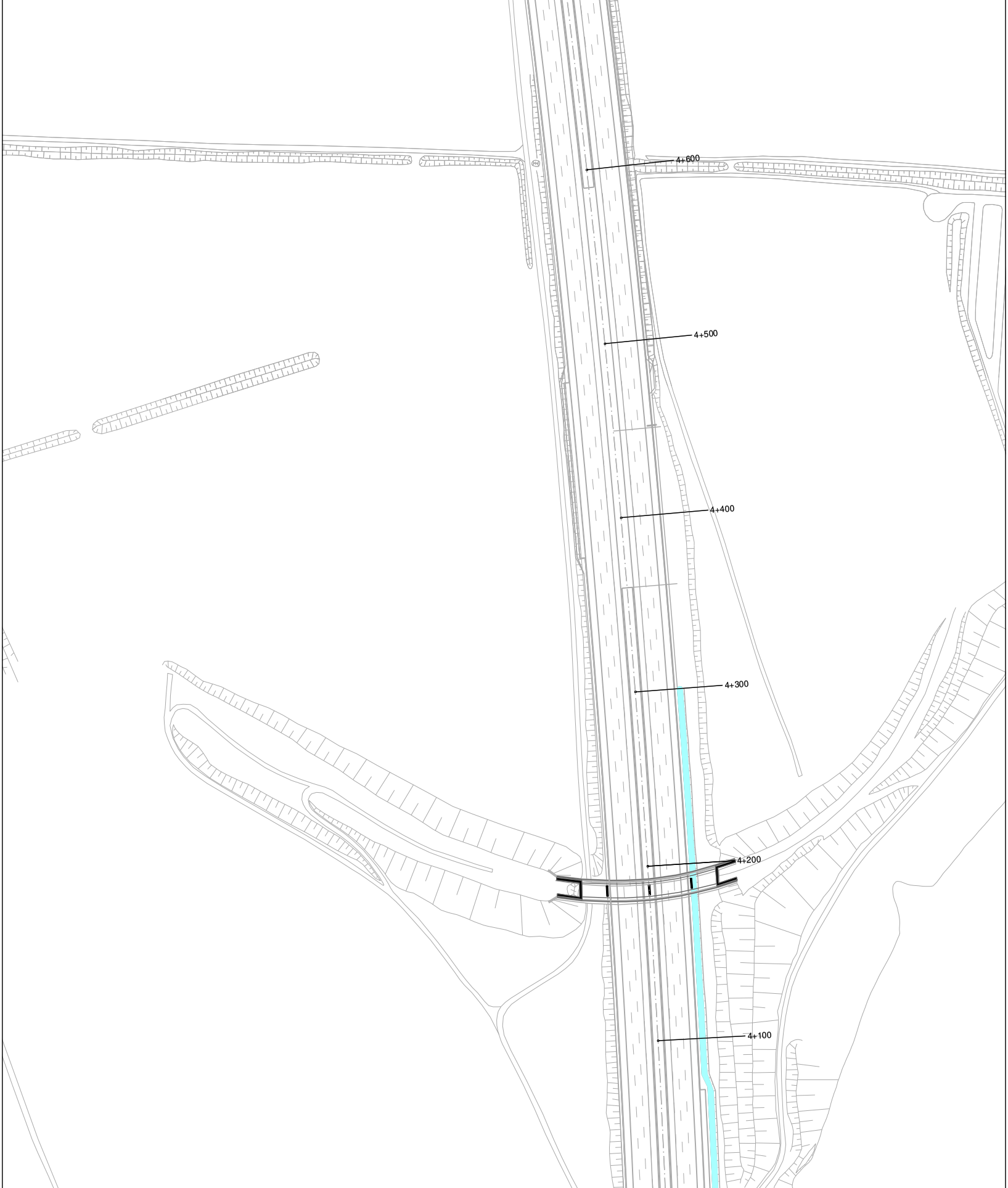
4+600
4+500
4+400
4+300
4+200
4+100

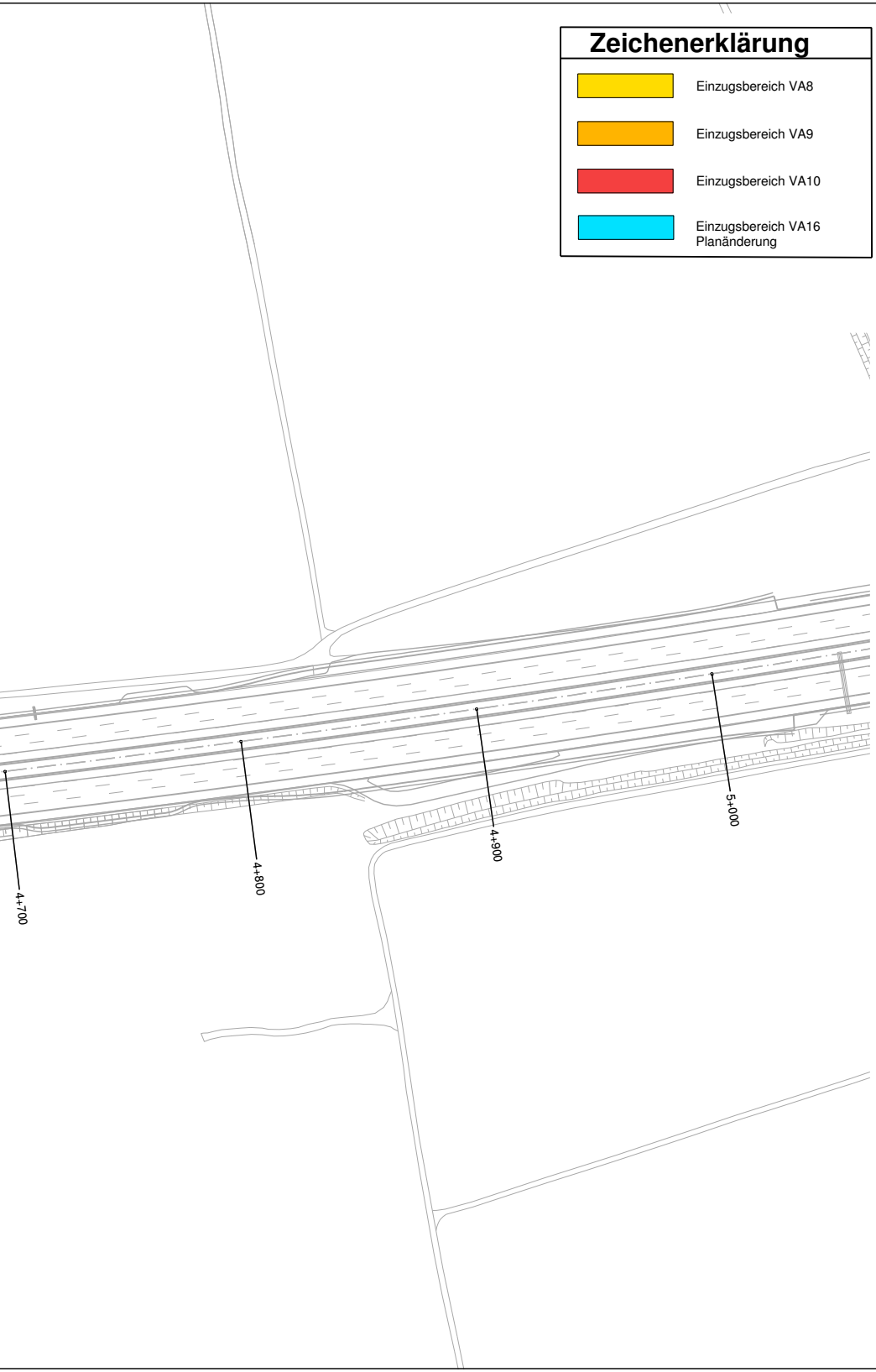
4+700
4+800
4+900
5+000

## Zeichenerklärung

| | |
|---|---|
| 🟨 | Einzugsbereich VA8 |
| 🟧 | Einzugsbereich VA9 |
| 🟥 | Einzugsbereich VA10 |
| 🟦 | Einzugsbereich VA16<br>Planänderung |

## Planänderung vom 09.01.2017
zu den Tekturunterlagen

| | | Datum | Name |
|---|---|---|---|
| bearbeitet | 4334 | Dez 17 | Kappl |
| gezeichnet | 4317 | Dez 17 | Steinegger |
| geprüft | Referat 433 | Dez 17 | Märtens |
| | Sachgebiet 43 | Dez 17 | Frischeisen |

| Nr. | Änderung gegenüber der Planfassung vom 10.10.2012 |
|---|---|
| 1 | Einzugsbereich der neuen Versickeranlage (BWVZ-Nr. 3.23) |
| | |
| | |
| | |
| | |
| | |

## 1. Tektur vom 10.10.2012
zu den Planfeststellungsunterlagen

| | | Datum | Name |
|---|---|---|---|
| bearbeitet | 4334 | Sep. 12 | Kappl |
| gezeichnet | 4335 | Sep. 12 | Heinrich |
| geprüft | Referat 433 | Sep. 12 | Neupert |
| | Sachgebiet 43 | Sep. 12 | Rehm |

| Nr. | Änderung gegenüber der Planfassung vom 13.07.2011 |
|---|---|
| 1 | Optimierung des Verlaufs der Entwässerungsleitung zur Entwässerungsanlage Nr. 9 (BWVZ-Nr. 3.11) |
| | |
| | |
| | |
| | |

Freistaat Bayern
Autobahndirektion Südbayern

Seidlstraße 7-11, 80335 München, Tel. 089/54552-0, Fax 089/54552-200, E-Mail: poststelle@abdsb.bayern.de

| | |
|---|---|
| Unterlage | 13.2 |
| Blatt Nr. | 2 T P |
| Datum | Zeichen |

Planfeststellung

**A 99 Ost Autobahnring München**

**8 - streifiger Ausbau**
**AK München Nord - AS Haar**

Bauabschnitt I
AK München Nord bis AS Aschheim / Ismaning

Strecken-km 24,500 bis km 31,815
Abs. 420 km 0,22 bis Abs. 440 km 0,939

| | | | |
|---|---|---|---|
| bearbeitet | gezeichnet | Juni 11 | Kappl / Heinrich |
| aufgestellt | Referat 433 | Juni 11 | Neupert |
| | Sachgebiet 43 | Juni 11 | Rehm |
| geprüft | Abteilung 4 | Juni 11 | Dr. Wüst |

## Lageplan zur Entwässerung

BAB-km 2+500 bis 5+000

Maßstab 1 : 2.000

Aufgestellt:
München, den 13.07.2011
Autobahndirektion Südbayern

Lichtenwald, Präsident

Planänderung aufgestellt:
München, den 01.09.2017
Autobahndirektion Südbayern

Peiker, Ltd. Baudirektor

1. Tektur aufgestellt:
München, den 10.10.2012
Autobahndirektion Südbayern

Peiker, Baudirektor

Bestandteil des Planänderungsbeschlusses
der Regierung von Oberbayern
nach § 17d Satz 1 FStrG, Art. 76 Abs. 1 BayVwVfG
vom 04.08.2017, Az. 32-4354.1-8-4
München, 04.08.2017

41

Deindl
Regierungsdirektor

Projekt:

Geobasisdaten: © Bayerische Vermessungsverwaltung (Darstellung der Flurkarte als Eig

Plotdatum: 09.12.2016