



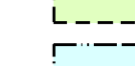
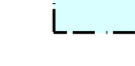
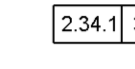




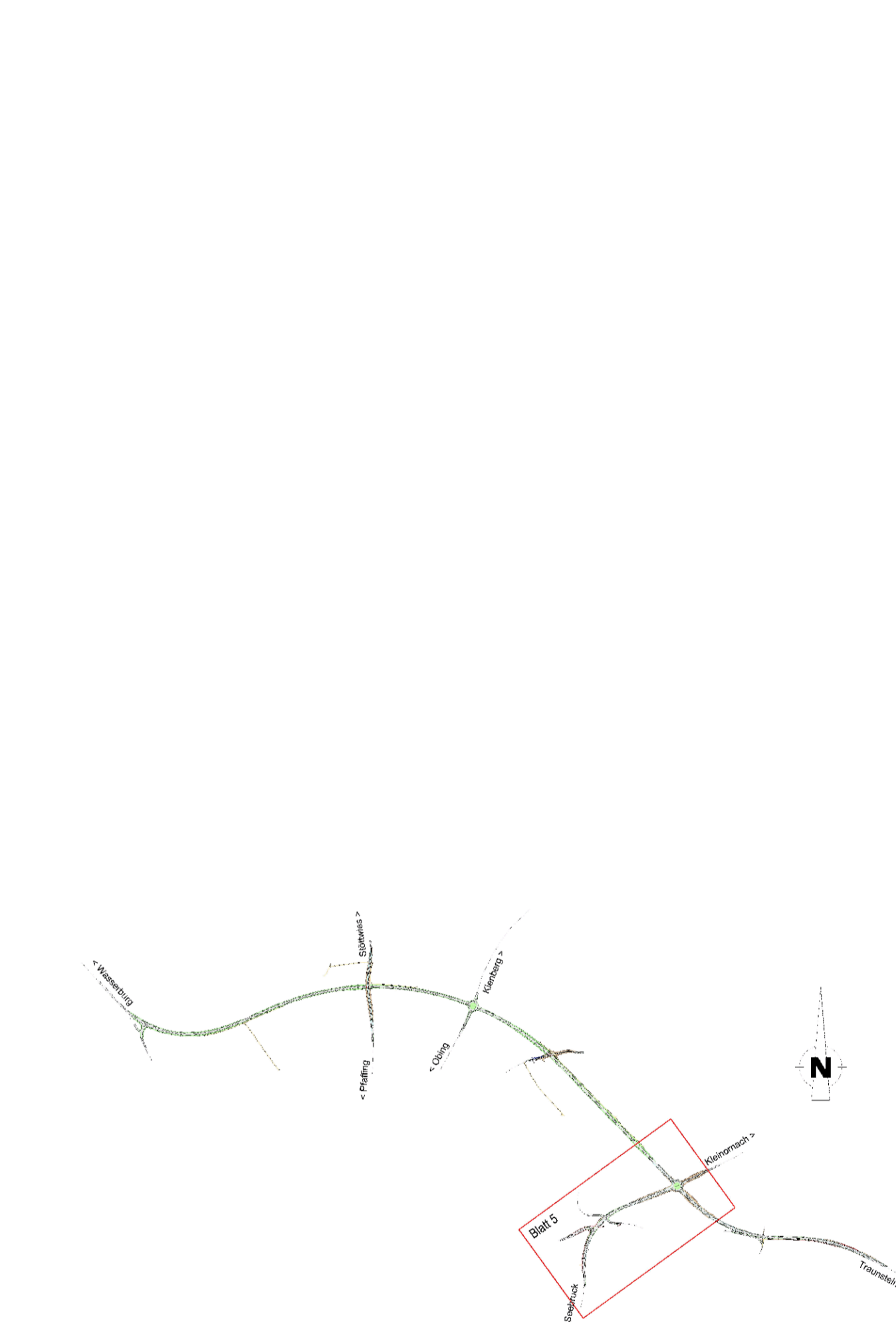
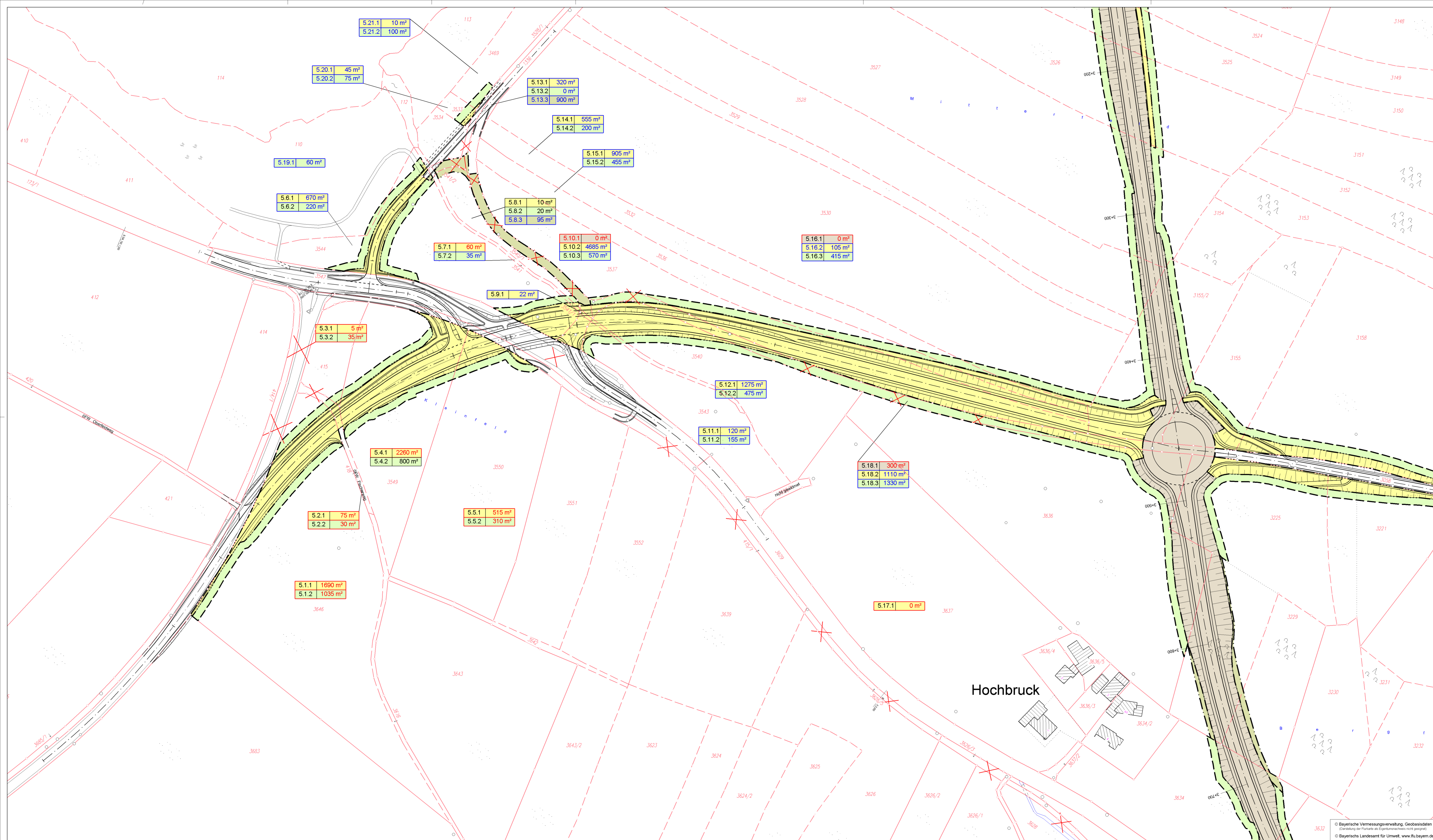




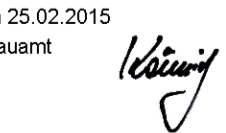
# Zeichenerklärung

## Grunderwerb

-  für den Straßenbau zu erwerbende Fläche
-  für Dritte zu erwerbende Fläche
-  für landschaftsplanerische Maßnahmen zu erwerbende Fläche
-  vorübergehend in Anspruch zu nehmende Fläche
-  dauernd zu belastende Fläche
-  2.34.1 | 345 m<sup>2</sup>  
Ifd. Nr. im Grunderwerbsverzeichnis / Größe der Teilfläche  
2. Nr. des Grunderwerbsplanes  
34. Ifd. Nr. des betroffenen Flurstückes  
1. Teilfläche eines Flurstückes
-  Zusammengehörigkeitspfeil
-  Gemarkungsgrenze
-  Flurgrenze
-  Flurstücksgrenze außerhalb / innerhalb des Baufeldes
-  1234 Flurstücksnummer



Nr.	Art der Änderung	Datum	Name

<b>Freistaat Bayern</b> <b>Staatliches Bauamt Traunstein</b> <small>Postfach 26, 92076 Traunstein, Tel. 09451-245, Fax 09451-9991, E-Mail postfach@staatsbauamt.bayern.de</small>		Unterlage: 10.1 T2 Blatt Nr.: 5 Datum:            Zeichen: <b>Grunderwerbsplan</b> Maßstab: 1 : 1000
<b>Feststellungsentwurf</b> <b>B 304 Wasserburg a. Inn - Traunstein</b> <b>Ortsumgebung Obing</b> Bau-km 0+000 - Bau-km 4+680 B 304_720_2_145 - B 304_780_1_708	bearbeitet: Sep. 2012 Niederberger / Weber gezeichnet: Sep. 2012 Steffl geprüft: Sep. 2012 Walther	Aufgestellt: Traunstein, den 15.02.2013 Staatliches Bauamt  König. Ltd. Baudirektor
1. Tektur vom 20.03.2014 Staatliches Bauamt  König. Ltd. Baudirektor	2. Tektur vom 25.02.2015 Staatliches Bauamt  König. Ltd. Baudirektor	1. Tektur vom 20.03.2014 Messen: 29.04.2016 Messen:            Regierungsratin 