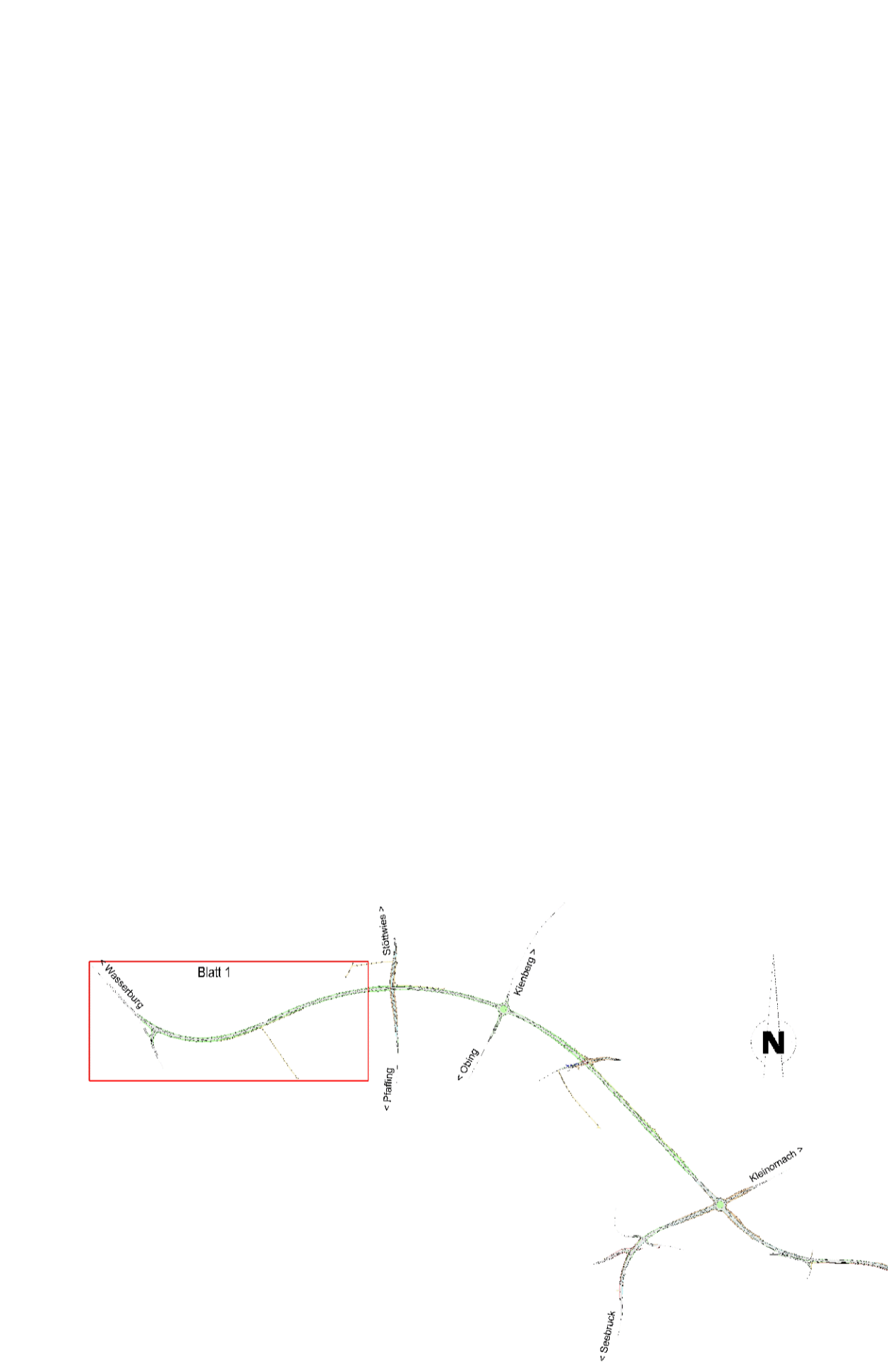






Rumershām

- ### Zeichenerklärung
- für den Straßenbau zu erwerbende Fläche
  - für Dritte zu erwerbende Fläche
  - für landschaftsplanerische Maßnahmen zu erwerbende Fläche
  - vorübergehend in Anspruch zu nehmende Fläche
  - dauernd zu belastende Fläche
  - Id. Nr. im Grunderwerbverzeichnis / Größe der Teilfläche
  - 2. Nr. des Grunderwerbsplanes
  - 34. Id. Nr. des betroffenen Flurstückes
  - 1. Teilfläche eines Flurstückes
  - Zusammengehörigkeitspfeil
  - Gemarkungsgrenze
  - Flurgrenze
  - Flurstücksgrenze außerhalb / innerhalb des Baufeldes
  - Flurstücksnummer



Nr.	Art der Änderung	Datum	Name

<b>Freistaat Bayern</b> Staatliches Bauamt Traunstein <small>Postfach Nr. 1, 83278 Traunstein, Tel. 089 937 240, Fax 089 937 241, E-Mail: postfach@stb.bayern.de</small>		Unterlage 10.1 T2 Blatt Nr. 1 Datum Zeichen
<b>Feststellungsentwurf</b> <b>B 304 Wasserburg a. Inn - Traunstein</b>		bearbeitet Sep. 2012 Niederberger / Weber gezeichnet Sep. 2012 Steffl geprüft Sep. 2012 Wahnke
<b>Ortsumgehung Obing</b> Bau-km 0+000 - Bau-km 4+690 B 304_720_2_145 - B 304_730_1_708		<b>Grunderwerbsplan</b> Maßstab 1 : 1000
Auftragnehmer: Traunstein, den 15.02.2012 Staatliches Bauamt  König, Ltd. Baudirektor	Auftraggeber: Traunstein, den 25.02.2015 Staatliches Bauamt  König, Ltd. Baudirektor	 1. Teilur vom 20.03.2014 Staatliches Bauamt  König, Ltd. Baudirektor
<small>Planart: 03 Obing          © Bayerische Vermessungsverwaltung, Geobasisdaten          © Bayerische Landesamt für Umwelt, www.lsu.bayern.de</small>		