





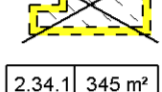







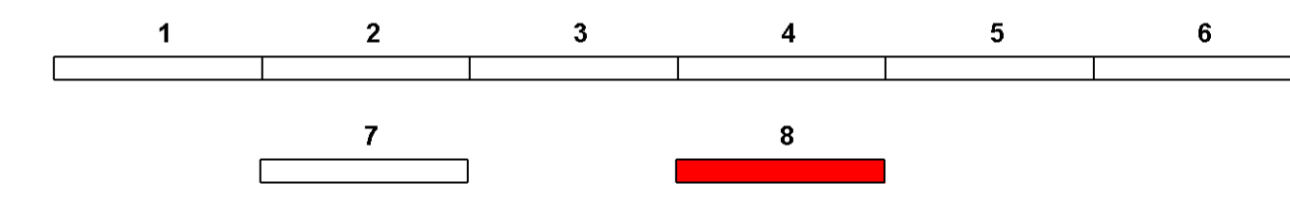
Zeichenerklärung

Grunderwerb

-  für den Straßenbau zu erwerbende Fläche
-  für Dritte zu erwerbende Fläche
-  für landschaftsplanerische Maßnahmen zu erwerbende Fläche
-  vorübergehend in Anspruch zu nehmende Fläche
-  dauernd zu belastende Fläche

-  geplanter Gebäudeabbruch
-  Gebäude bereits abgebrochen
-  Ifd. Nr. im Grunderwerbsverzeichnis / Größe der Teilfläche
2. Nr. des Grunderwerbsplanes
34. Ifd. Nr. des betroffenen Flurstückes
1. Teilfläche eines Flurstückes

-  Zusammengehörigkeitspfeil
-  Gemarkungsgrenze
-  Flurgrenze
-  Flurstücksgrenze außerhalb / innerhalb des Baufeldes
- 1234 Flurstücksnummer






Nr.	Art der Änderung	Datum	Name

Freistaat Bayern Staatliches Bauamt Traunstein <small>Rosenheimer Str. 7, 83278 Traunstein, Tel. 0861/57-245, Fax 0861/15661, E-Mail: poststelle@stbats.bayern.de</small>		Unterlage	10.1
		Blatt Nr.	8
		Datum	Zeichen

B 304 Wasserburg a. Inn - Traunstein	bearbeitet	Okt. 2012	Weber / Niederberger
	gezeichnet	Okt. 2012	Steffl
	geprüft	Okt. 2012	Dr. Lehner

Ortsumgehung Obing Bau-km 0+000 - Bau-km 4+680 B 304_720_2,145 - B 304_780_1,708	Grunderwerbsplan Kiebitz- Ausgleichsfläche Maßstab 1 : 1000
-----------------------------------------------------------------------------------------------	--------------------------------------------------------------------------

Aufgestellt: Traunstein, den 15.02.2013 Staatliches Bauamt  König, Ltd. Baudirektor	 Aufgestellt mit Beschluss der Regierung von Oberbayern Nr. 32-4354.2-16-1 München, 29.04.2016  Messerer Regierungsrätin
Projekt: Geobasisdaten: © Bayerische Vermessungsverwaltung (Darstellung der Flurkarte als Eigentumsnachweis nicht geeignet)	Datei: U_5_U-10_Plate_SDAAGP-BB_FOLIAUSS_GP008

