




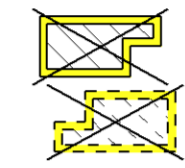


# Zeichenerklärung

## Grunderwerb

-  für den Straßenbau zu erwerbende Fläche
-  für Dritte zu erwerbende Fläche
-  für landschaftsplanerische Maßnahmen zu erwerbende Fläche
-  vorübergehend in Anspruch zu nehmende Fläche
-  dauernd zu belastende Fläche

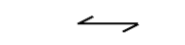


geplanter Gebäudeabbruch

2.34.1 | 345 m<sup>2</sup>

Gebäude bereits abgebrochen

lfd. Nr. im Grunderwerbsverzeichnis / Größe der Teilfläche  
2. Nr. des Grunderwerbsplanes  
34. lfd. Nr. des betroffenen Flurstückes  
1. Teilfläche eines Flurstückes



Zusammengehörigkeitspfeil



Gemarkungsgrenze



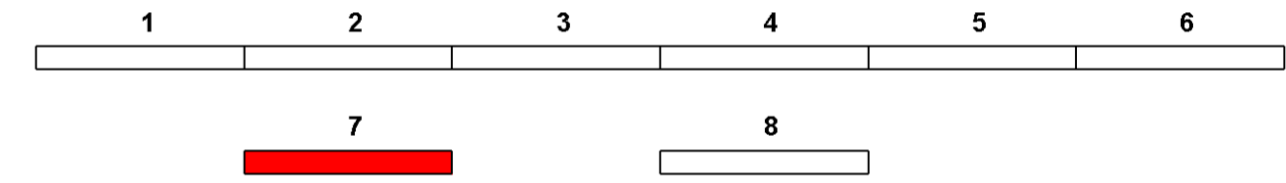
Flurgrenze




Flurstücksgrenze außerhalb / innerhalb des Baufeldes

1234


Flurstücksnummer




Nr.	Art der Änderung	Datum	Name

<b>Freistaat Bayern</b> <b>Staatliches Bauamt Traunstein</b> <small>Rosenheimer Str. 7, 83278 Traunstein, Tel. 0861/57-245, Fax 0861/15661, E-Mail: poststelle@stbats.bayern.de</small>		Unterlage	10.1	
		Blatt Nr.	7	
		Datum	Zeichen	
<b>Feststellungsentwurf</b>		bearbeitet	Okt. 2012	Weber / Niederberger
<b>B 304 Wasserburg a. Inn - Traunstein</b>		gezeichnet	Okt. 2012	Steffl
<b>Ortsumgebung Obing</b>		geprüft	Okt. 2012	Dr. Lehner
Bau-km 0+000 - Bau-km 4+680 B 304_720_2,145 - B 304_780_1,708		<b>Grunderwerbsplan</b>		
Waldausgleichsfläche Maßstab 1 : 1000				

Aufgestellt:  
Traunstein, den 15.02.2013  
Staatliches Bauamt

  
König, Ltd. Baudirektor

festgestellt mit Beschluss  
Regierung von Oberbayern  
Nr. 32-4354 2-16-1  
München, 29.04.2016

  
Messner  
Regierungsrätin

Projekt: U-6\_U-10\_Platz SDA/GP-BIT FOL/AUSS.GP007  
Datei: U-6\_U-10\_Platz SDA/GP-BIT FOL/AUSS.GP007  
Geobasisdaten: © Bayerische Vermessungsverwaltung (Darstellung der Flurkarte als Eigentumsnachweis nicht geeignet)

