

Stadt Schrobenhausen
Neubau der Ortsumfahrung St 2046

Projekt: 4610.0 / 2012-RT

Lageplan östlicher Teil zur Schall-
technischen Untersuchung





Eintragung des geplanten Verlaufs
der Umgehungsstraße St 2046
sowie der anliegenden Gebäude
mit den maßgebenden Immissi-
onsorten

Unterlage / Blatt-Nr.: 7/2

Lageplan

Immissionsschutz

Zeichenerklärung

-  Emissionslinie relevanter Straßenabschnitte
-  Oberfläche relevanter Straßenabschnitte
-  Hauptgebäude
-  Immissionsort mit Nummer

Stephan

Dr. Karlheinz Stephan, Erster Bürgermeister
Schrobenhausen, den 27.08.2014

Maßstab 1:4200



Andreas Kottermair - Beratender Ingenieur
Gewerbepark 4, 85250 Altomünster
Telefon: 08254 / 994 66 -0; Telefax: -99