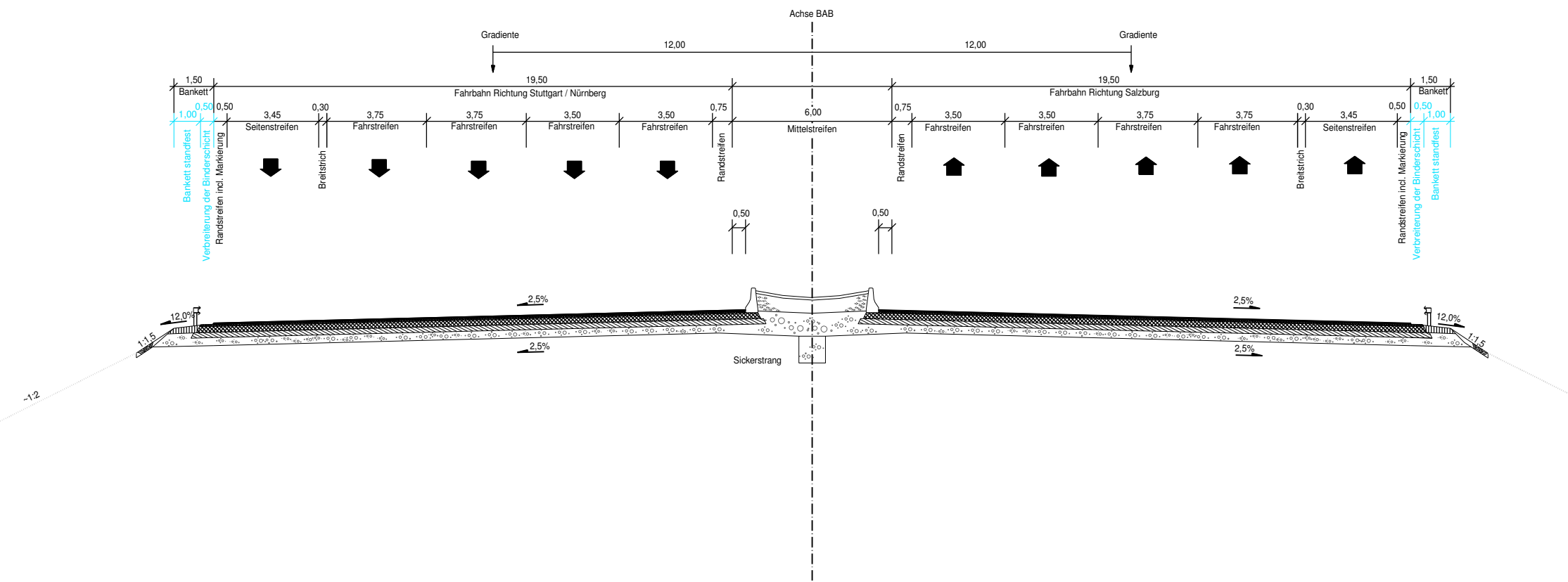





Planänderung vom 09.01.2017 zu den Tekturunterlagen

Nr.	Änderung gegenüber der Planfassung vom 10.10.2012	geprüft	Datum	Name
1	Anpassung Asphaltoberbau für freien seitlichen Wasserabfluss	Sachgebiet 43	Dez 17	Frischeisen
		Referat 433	Dez 17	Märtens
		4334	Dez 17	Kappl
		4317	Dez 17	Steinegger

Regelquerschnitt SQ 48 (Dachprofil)



Freistaat Bayern Autobahndirektion Südbayern <small>Seidlstraße 7-11, 80335 München, Tel. 089/54552-0, Fax 089/54552-200, E-Mail: poststelle@abdsb.bayern.de</small>				Unterlage Blatt Nr. Datum Zeichnen	P 5 P Zeichen
Planfeststellung		bearbeitet gezeichnet Juni 11	Kappl / Heinrich		
A 99 Ost Autobahnring München 8 - streifiger Ausbau AK München Nord - AS Haar Bauabschnitt I AK München Nord bis AS Aschheim / Ismaning Strecken-km 24,500 bis km 31,815 Abs. 420 km 0,22 bis Abs. 440 km 0,939		aufgestellt Referat 433 Sachgebiet 43 Juni 11 Juni 11	Neupert Rehm		
		geprüft Abteilung 4 Juni 11	Dr. Wüst		
		Regelquerschnitt SQ 48			
		Dachprofil			
		Maßstab 1 : 100			
Aufgestellt: München, den 13.07.2011 Autobahndirektion Südbayern  Lichtenwald, Präsident		Planänderung aufgestellt: München, den 09.01.2017 Autobahndirektion Südbayern  Peiker, Ltd. Baudirektor			
Projekt: Geobasisdaten: © Bayerische Vermessungsverwaltung (Darstellung der Flurkarte als Plotdatum: 04.01.2017		Bestandteil des Planänderungsbeschlusses der Regierung von Oberbayern nach § 17d Satz 1 FStG, Art. 76 Abs. 1 BayVwVfG vom 04.08.2017, Az. 32-4354.1-8-4 München, 04.08.2017 Deindl Regiergungsdirektor			
		