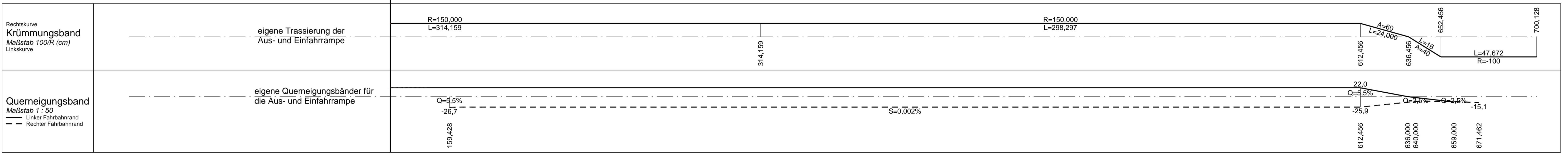
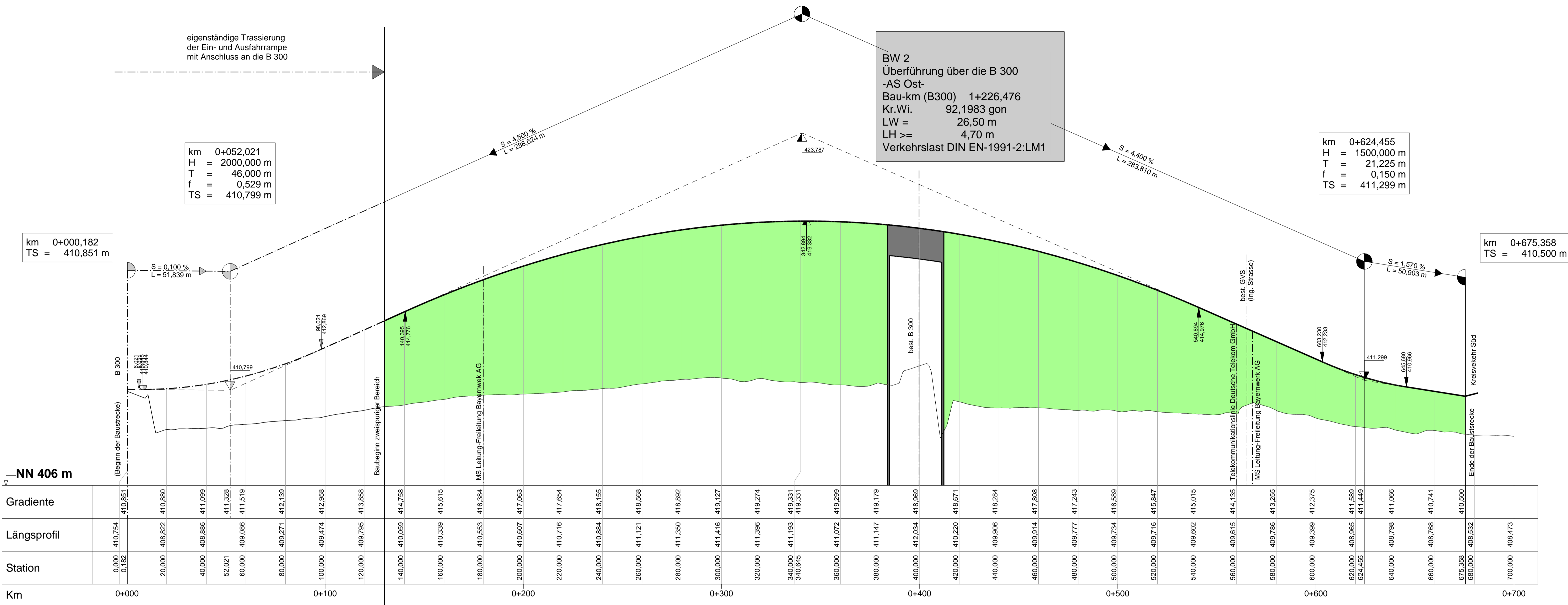
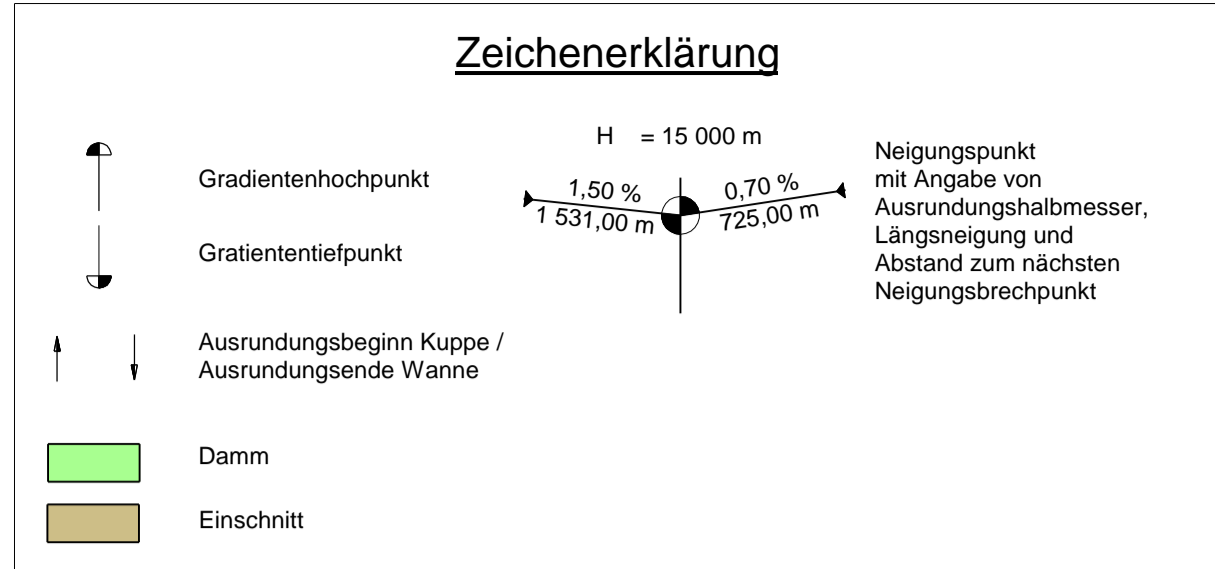


km 0+340,645
 H = -4500,000 m
 T = 200,250 m
 f = -4,456 m
 TS = 423,787 m



Staatliches Bauamt Ingolstadt

Elbrachtstraße 20
 85049 Ingolstadt

Tel.: 0841/9346-0, Fax: 0841/9346-150, E-Mail: poststelle@suban.bayern.de

bearbeitet: August 2014 Simon
 gezeichnet: August 2014 Sutor
 geprüft: August 2014 Renner

PSP Nr.:
 Projekt: St 2046-Ortsumf. Mühlried-Königschlachen
 Pf.-VF-WaVer-Überführung über B300

PLANFESTSTELLUNG

Stadt Schrobenhausen
 Lenbachplatz 18
 86529 Schrobenhausen
 Straße / Abschn.-Nr. / Station: St2044/1500,800 bis B300/1380/1,210

Unterlage / Blatt-Nr.: 6.4
 Höhenplan
 B300 - Überführungsrampe

PROJIS-Nr.: Maßstab: 1 : 1000/100

St 2046 Berg i. Gau - (Mühlried) - B300
 Ortsumfahrung Mühlried und Königschlachen
 Bau-km B300,VR 0+000 - 0+675,458

aufgestellt:
 Stadt Schrobenhausen

Stephan
 Dr. Karlheinz Stephan, Erster Bürgermeister
 Schrobenhausen, den 27.08.2014