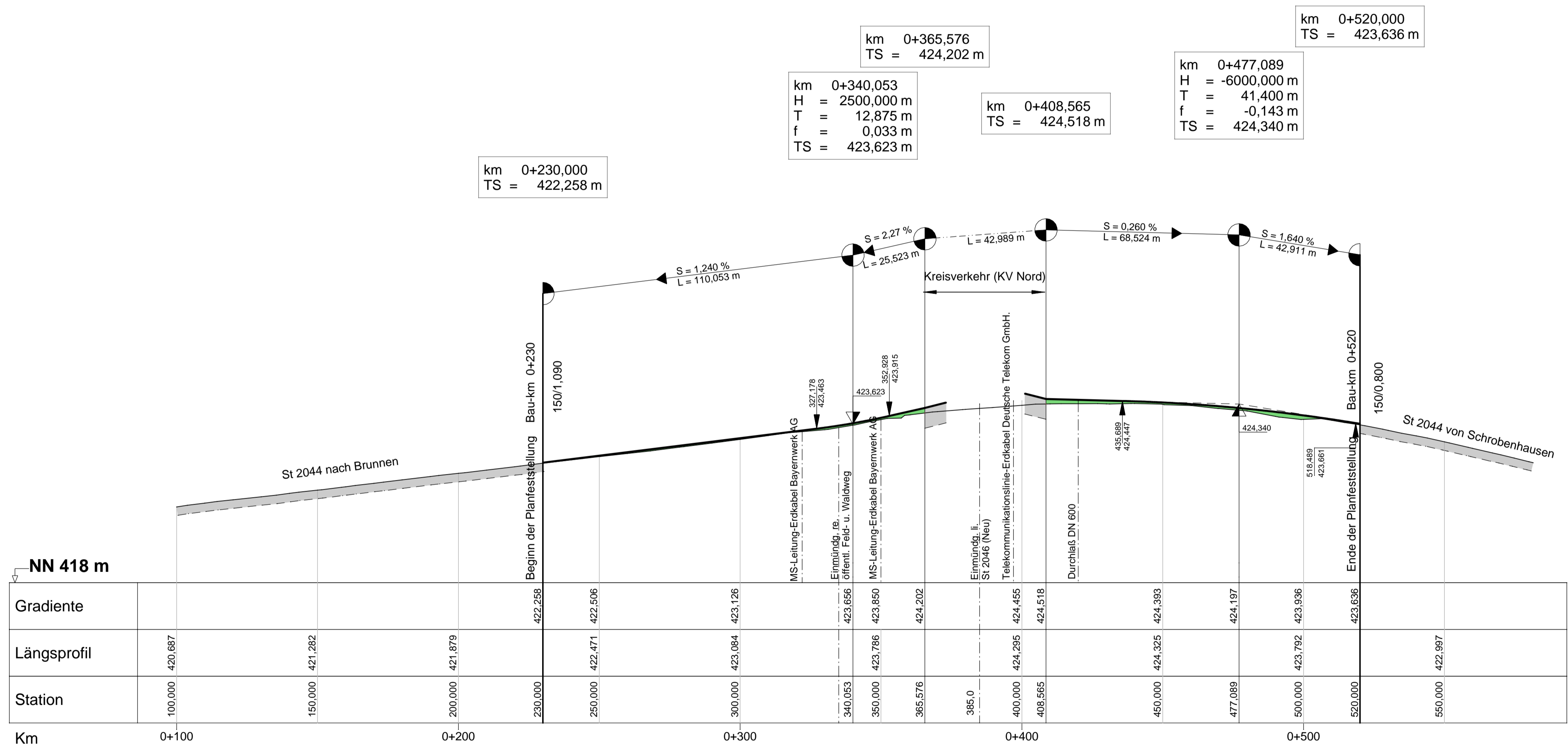
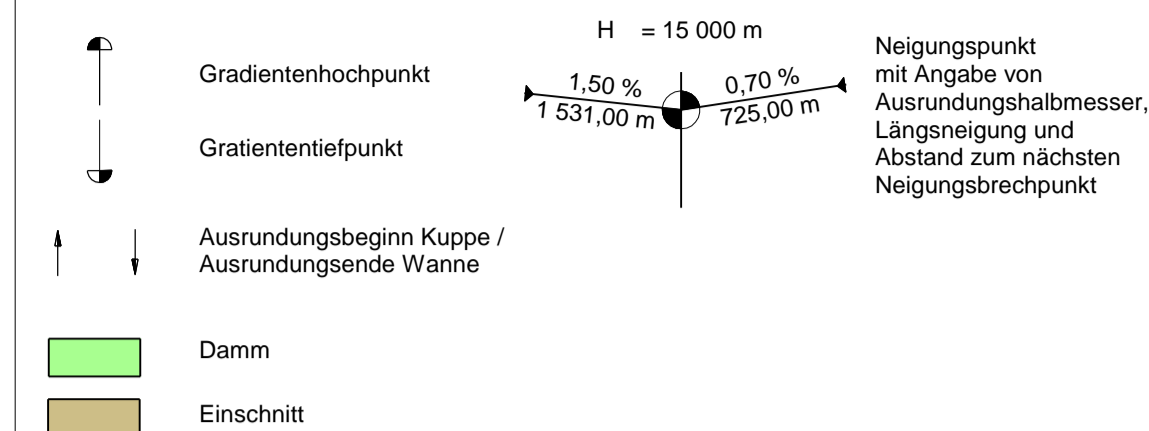
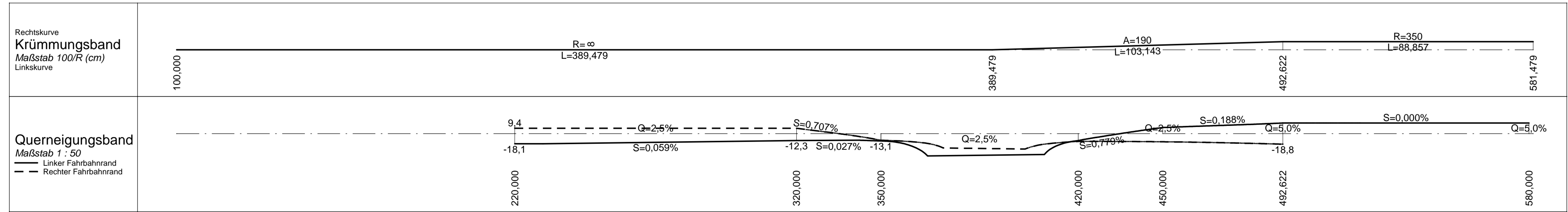


Zeichenerklärung



| | | | | | | | | | | | | | | | | | |
|-------------|---------|---------|---------|---------|---------|---------|---------|---------|---------|---------|---------|---------|---------|---------|---------|---------|---------|
| Gradiente | | | | 422,258 | 422,506 | 423,126 | 423,623 | 423,656 | 423,786 | 424,202 | 424,455 | 424,518 | 424,393 | 424,197 | 423,936 | 423,636 | |
| Längsprofil | 420,687 | 421,282 | 421,879 | 422,471 | 423,064 | 423,656 | 423,786 | 424,202 | 424,455 | 424,518 | 424,325 | 424,393 | 424,197 | 423,936 | 423,636 | 422,997 | |
| Station | 100,000 | 150,000 | 200,000 | 230,000 | 250,000 | 300,000 | 340,053 | 350,000 | 365,576 | 385,0 | 400,000 | 408,565 | 450,000 | 477,089 | 500,000 | 520,000 | 550,000 |
| Km | 0+100 | | 0+200 | | | 0+300 | | | | 0+400 | | | | 0+500 | | | |



| | | | |
|--|-------------|---|--------|
| Staatliches Bauamt Ingolstadt Elbrachtstraße 20 85049 Ingolstadt Tel.: 0841/9346-0, Fax: 0841/9346-150, E-Mail: poststelle@stbain.bayern.de | bearbeitet: | August 2014 | Simon |
| | gezeichnet: | August 2014 | Sutor |
| | geprüft: | August 2014 | Renner |
| | PSP Nr.: | Projekt: ST-2046-OU-Muehlried-Koenigschlachen Datum: PF_HP-St-2044 | |

PLANFESTSTELLUNG

| | |
|---|---|
| Stadt Schrobenhausen Lenbachplatz 18 86529 Schrobenhausen Straße / Abschn.-Nr. / Station: St2044/150/0,800 bis B300/1380/1,210 | Unterlage / Blatt-Nr.: 6.1 Höhenplan St 2044 (bestehend) Maßstab: 1 : 1000/100 |
|---|---|

St 2046 Berg i. Gau - (Mühlried) - B300
Ortsumfahrung Mühlried und Königschlachen
Bau-km 0+230 - 0+520

aufgestellt:
Stadt Schrobenhausen
Stephan
Dr. Karlheinz Stephan, Erster Bürgermeister
Schrobenhausen, den 27.08.2014