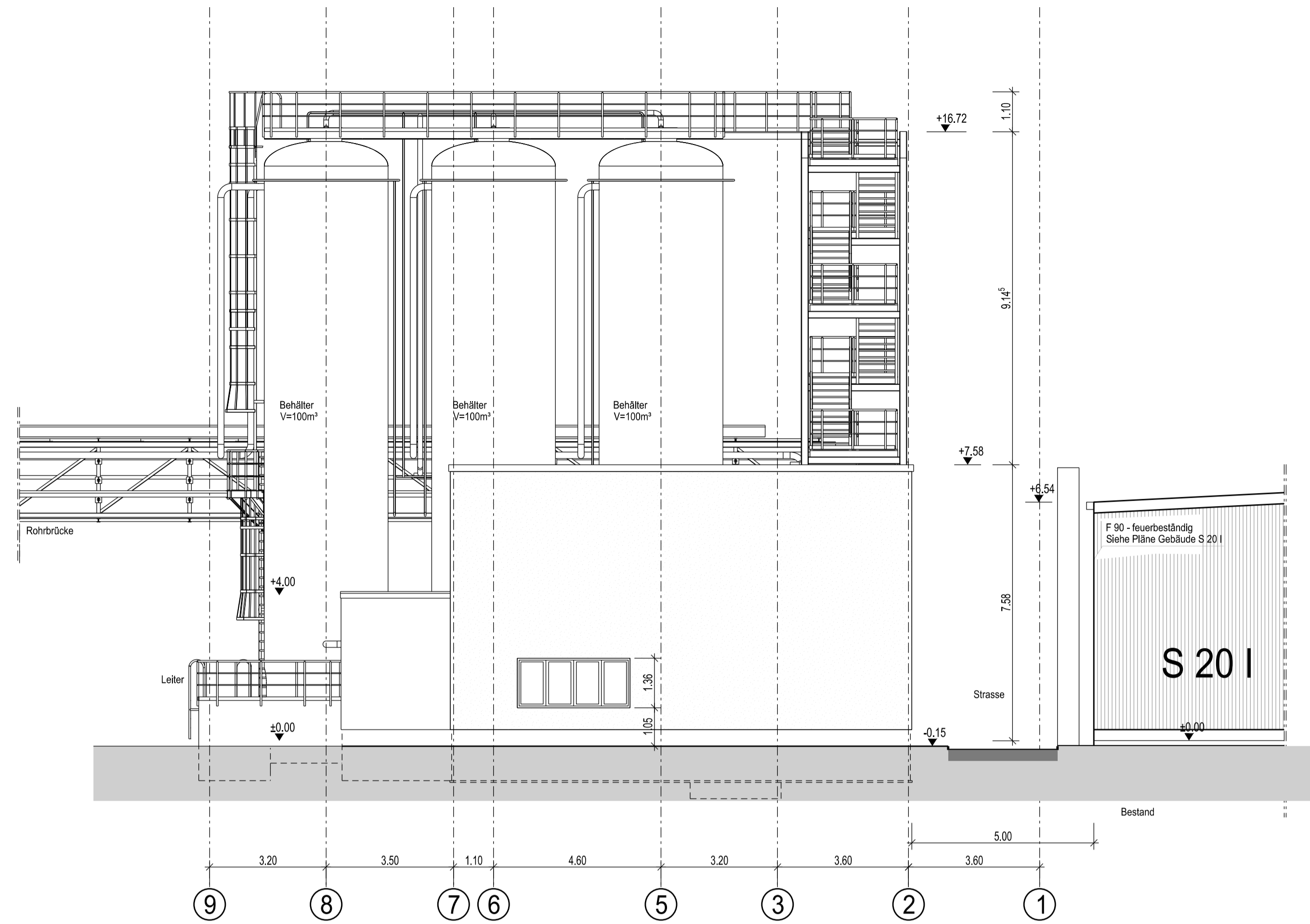
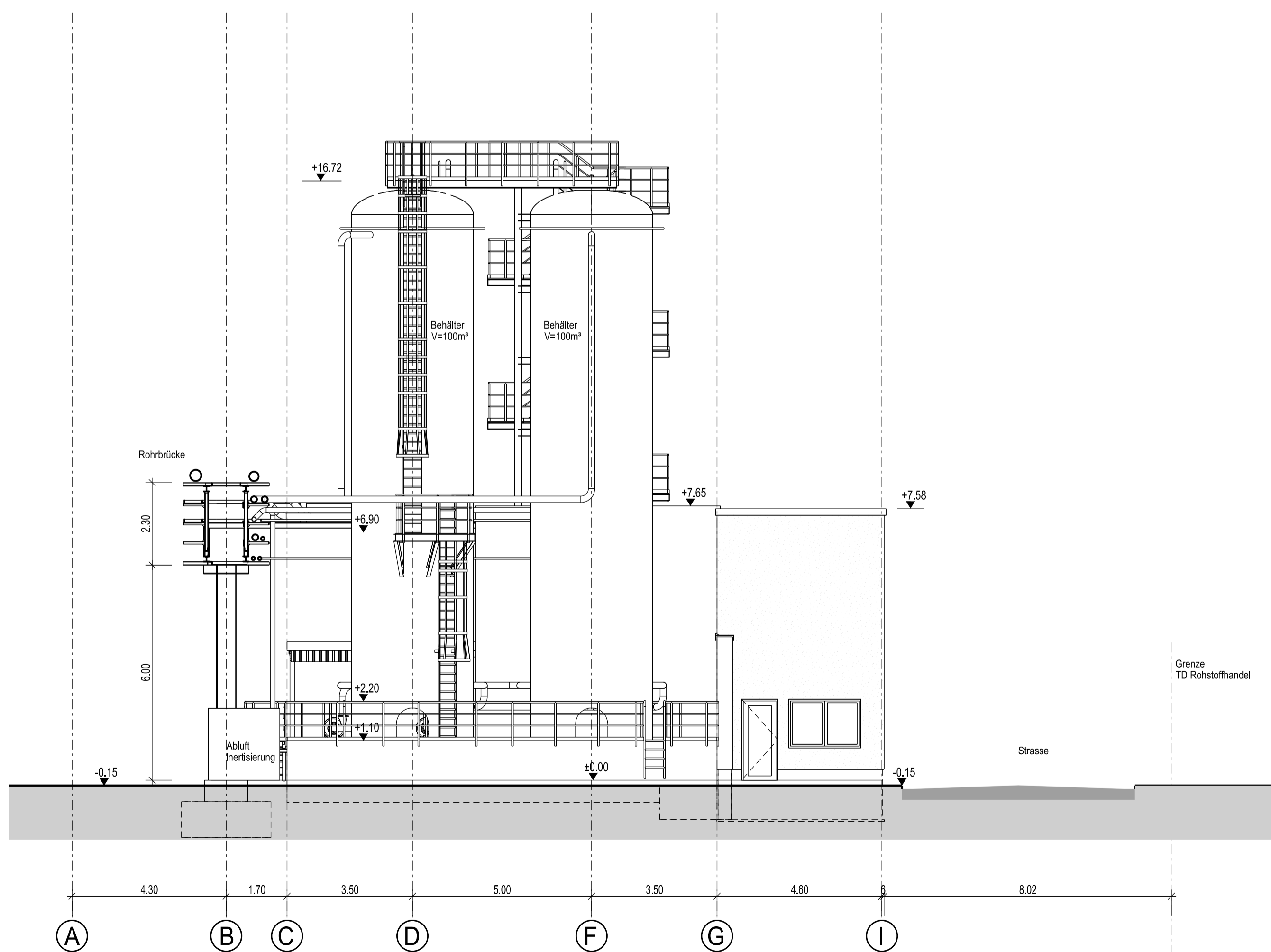


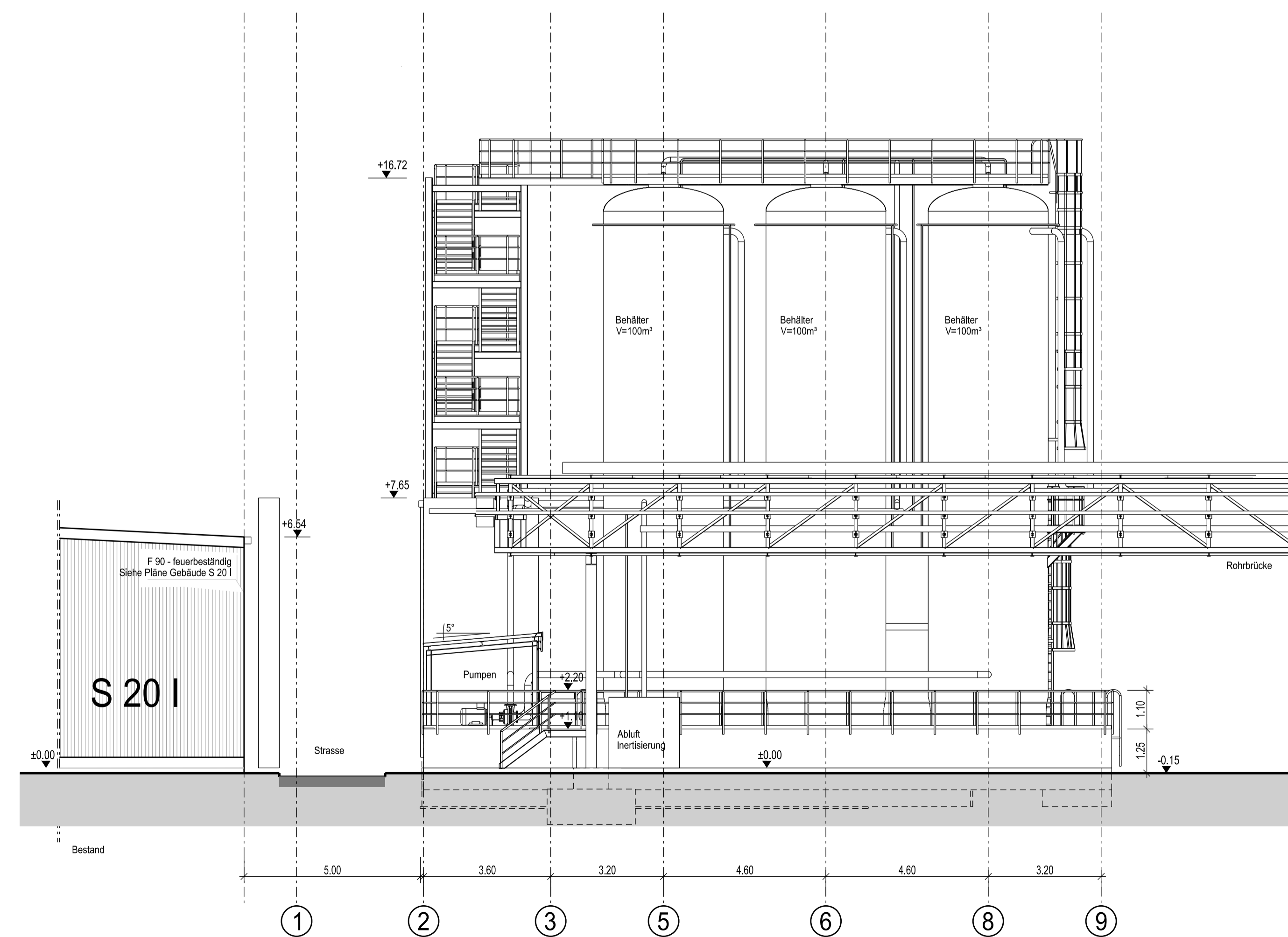
Ansicht West



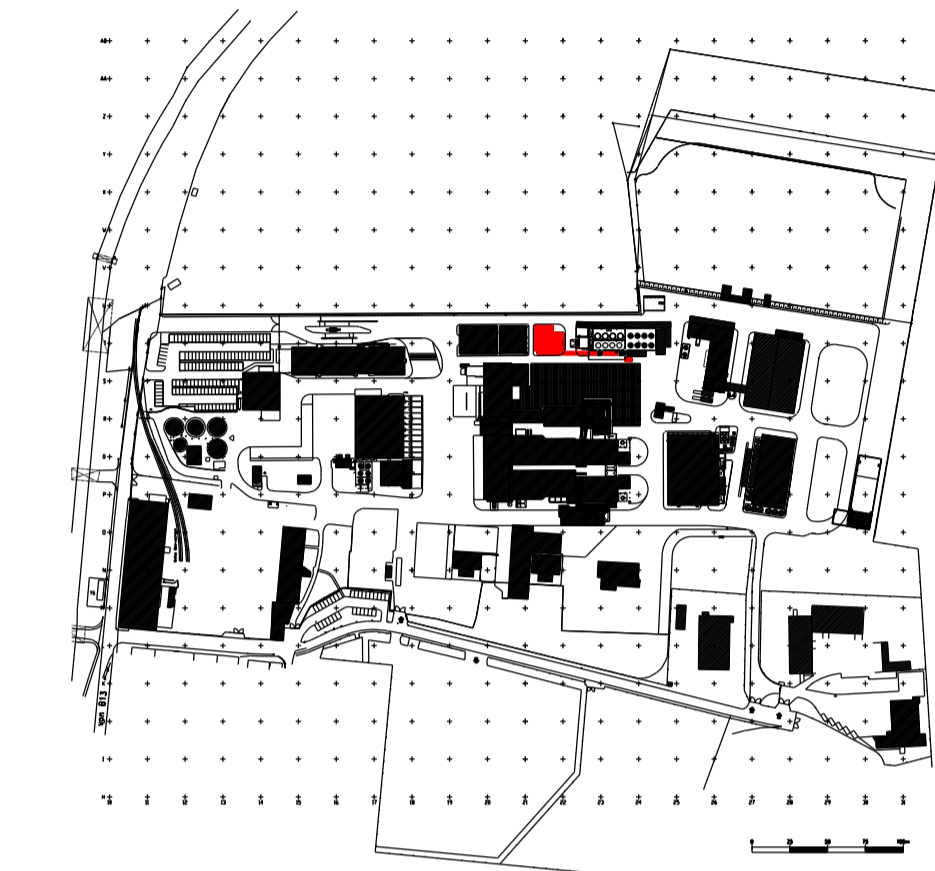
Ansicht Nord



Ansicht Ost



Ansicht Süd



±0,00m Höhenangabe  
Kote = +370,37m ü. NN

## GENEHMIGUNGSPLAN

Bauvorhaben:  
Neubau Tanklager IV und Rohrbrücke

Bauherr:  
 GSB Sonderabfall Entsorgung Bayern GmbH  
 Äußerer Ring 50  
 85107 Baar-Ebenhausen

Bauort: Äußerer Ring 50  
 85107 Baar-Ebenhausen  
 Landkreis Pfaffenhofen an der Ilm

Flur Nr.: 1857, 761/6

Nachbarn:

Genehmigungsbehörden:

Entwurfsverfasser: (Planvorlageberechtigter)

Bauherr:

Planersteller:  
 Gezeichnet: 21.03.2016  
 Geprüft: 22.03.2016  
 Freigegeben: 23.03.2016

Datum: 21.03.2016  
 Name: Eibern  
 Achenbach



Weitergabe sowie Vervielfältigung dieser Unterlage, Vervielfältigung und Mitteilung ihres Inhalts nicht gestattet, soweit nicht ausdrücklich schriftlich zugestanden. Zuwiderhandlungen verpflichten zu Schadensersatz. Alle Rechte für den Fall einer Patent- oder Gebrauchsmusteranmeldung sowie hieraus sich ergebender Schutzrechte vorbehalten.

Projekt: GSB - Tanklager IV und Rohrbrücke

Projekt-Nr.: 9.471.1.1612

Inhalt: Ansichten Nord, Süd, Ost und West

Zeichnungsnummer: 00612-G14  
 Massstab: 1:100

CAD-Dateiname: BP\_TL\_IV\_GSB\_ANNOW\_G.DGN  
 Index: 0