

# Karte 2 / 3

## Siedlung und Versorgung

## Landschaft und Erholung

## Regionalplan Ingolstadt

Planungsverband Region Ingolstadt

Ingolstadt, den 23. November 2005



Dr. Alfred Lehmann  
Oberbürgermeister  
Verbandsvorsitzender

### Tektur 1a




### Abgrenzung des regionalen Teilraumes Feilenmoos

### Ziele der Raumordnung und Landesplanung

#### a) Zeichnerisch verbindliche Darstellungen

keine Darstellung

#### b) Zeichnerisch erläuternde Darstellungen verbaler Ziele

-  Abgrenzung des regionalen Teilraumes Feilenmoos
-  Abgrenzung des inneren Teilbereiches Feilenmoos
-  Abgrenzung des unteren Illmtales im regionalen Teilraum Feilenmoos

#### c) Nachrichtliche Wiedergabe staatlicher Planungsziele

-  Grenze der Region

**Maßstab 1: 100 000**

Kartengrundlage: Geobasisdaten des Bayerischen Landesvermessungsamt  
<http://www.geodaten.bayern.de>  
Nutzungserlaubnis vom 6.12.2000,  
AZ.: VM 3860 B - 4562

Nachdruck und Vervielfältigung (auch auszugsweise) nur mit Genehmigung des Herausgebers.

Bearbeiter: Der Regionsbeauftragte für die Region Ingolstadt

Kartographie: Regierung von Oberbayern, Sachgebiet 24.1 - Stand: 23.11.2005

Herausgeber: Planungsverband Region Ingolstadt

