

# Legende zum Rauminformationssystem der Landes- und Regionalplanung in Bayern

## Legende "Bauleitplanung"

### Flächennutzungsplan

#### rechtskräftig

-  Gemeinbedarfsfläche
-  Konzentrationszone für Windkraft
-  gewerbliche Baufläche
-  Gewerbegebiet
-  Industriegebiet
-  gemischte Baufläche
-  Dorfgebiet
-  Mischgebiet
-  Kerngebiet
-  öffentliche Grünfläche
-  Sondergebiet
-  sonstiges Sondergebiet
-  Versorgungsfläche
-  Wohnbaufläche
-  Allgemeines Wohngebiet
-  Besonderes Wohngebiet
-  Reines Wohngebiet
-  Kleinsiedlungsgebiet


### Konzentrationszone

#### rechtskräftig

-  Konzentrationsfläche

### Städtebaulicher Entwicklungsbereich

#### rechtskräftig

-  Städtebaulicher Entwicklungsbereich

### Bebauungsplan

#### rechtskräftig

-  Geltungsbereich


### qualifizierter Bebauungsplan

#### rechtskräftig

-  Ausgleichsfläche
-  Gemeinbedarfsfläche
-  gewerbliche Baufläche
-  Industriegebiet
-  gemischte Baufläche
-  Kerngebiet
-  öffentliche Grünfläche
-  Sondergebiet
-  Versorgungsfläche
-  Wohnbaufläche


### sonstige Bauleitpläne (Fläche)

#### rechtskräftig

-  Satzung gemäß §§34 und 35 BauGB

### sonstige Bauleitpläne (Linie)

#### rechtskräftig

-  Satzung gemäß §§34 und 35 BauGB


### Flächennutzungsplan

#### in Aufstellung

-  Gemeinbedarfsfläche
-  Konzentrationszone für Windkraft
-  gewerbliche Baufläche
-  Gewerbegebiet
-  Industriegebiet
-  gemischte Baufläche
-  Dorfgebiet
-  Mischgebiet
-  Kerngebiet
-  öffentliche Grünfläche
-  Sondergebiet
-  sonstiges Sondergebiet
-  Versorgungsfläche
-  Wohnbaufläche
-  Allgemeines Wohngebiet
-  Besonderes Wohngebiet
-  Reines Wohngebiet
-  Kleinsiedlungsgebiet


### Konzentrationszone

#### in Aufstellung

-  Konzentrationsfläche

### Städtebaulicher Entwicklungsbereich

#### in Aufstellung

-  Städtebaulicher Entwicklungsbereich

### Bebauungsplan

#### in Aufstellung

-  Geltungsbereich


### qualifizierter Bebauungsplan

#### in Aufstellung

-  Ausgleichsfläche
-  Gemeinbedarfsfläche
-  gewerbliche Baufläche
-  Industriegebiet
-  gemischte Baufläche
-  Kerngebiet
-  öffentliche Grünfläche
-  Sondergebiet
-  Versorgungsfläche
-  Wohnbaufläche


### sonstige Bauleitpläne (Fläche)

#### in Aufstellung

-  Satzung gemäß §§34 und 35 BauGB

### sonstige Bauleitpläne (Linie)

#### in Aufstellung

-  Satzung gemäß §§34 und 35 BauGB

## Legende "Grenzdarstellung"

 Bundesland
  Regierungsbezirk
  Landkreis
  Gemeinde
  Gemarkung

## Legende "Natur, Landschaft"

### Schutzgebiete

#### rechtskräftig

-  Naturdenkmal (Punkt)
-  Naturdenkmal (Fläche)
-  Naturschutzgebiet
-  Nationalpark
-  Vorfeld zum Nationalpark
-  Landschaftsschutzgebiet
-  Naturpark
-  Schutzzone im Naturpark
-  Kernzone im Naturpark
-  Landschaftsbestandteil/Grünbestand (Punkt)
-  Landschaftsbestandteil/Grünbestand (Fläche)




### Schutzgebiete

#### in Aufstellung

-  Naturdenkmal (Punkt)
-  Naturdenkmal (Fläche)
-  Naturschutzgebiet
-  Nationalpark
-  Vorfeld zum Nationalpark
-  Landschaftsschutzgebiet
-  Naturpark
-  Schutzzone im Naturpark
-  Kernzone im Naturpark
-  Landschaftsbestandteil/Grünbestand (Punkt)
-  Landschaftsbestandteil/Grünbestand (Fläche)


























### Förder-, Ausgleichs- und Ersatzflächen

#### SIGNATUR

-  Förderfläche
-  Ersatzfläche
-  Ausgleichsfläche



## Abfallwirtschaft

### Bestand

-  Anlage für radioaktive Abfälle
-  Abfälle sonstiger Art - sonstige Deponie
-  Tierkörperverwertungsanlage
-  Sammelstelle/Verwertungsanlage
-  sonstige Sammelstelle/Verwertungsanlage
-  Bauschuttrecyclinganlage Siedlungsabfälle
-  sonstige Behandlungsanlage Siedlungsabfälle
-  Vergärungsanlage Siedlungsabfälle
-  Inertstoffdeponie (DK0) Siedlungsabfälle
-  Kompostieranlage Siedlungsabfälle
-  Langzeitlager Siedlungsabfälle
-  Reststoffdeponie (DK1/Dk2) Siedlungsabfälle
-  Sortier-/Verwertungsanlage Siedlungsabfälle
-  Thermische Behandlungsanlage Siedlungsabfälle
-  Umladestation Siedlungsabfälle
-  Wertstoffhof/Sammelstelle Siedlungsabfälle
-  Deponie (DK3/DK4) Sonderabfälle
-  Sonstige Behandlungsanlage Sonderabfälle
-  Sortier-/Verwertungsanlage Sonderabfälle
-  Thermische Behandlungsanlage Sonderabfälle
-  Umladestation Sonderabfälle
-  Wertstoffhof/Sammelstelle Sonderabfälle
-  Anlage für Abfälle sonstiger Art
-  Anlage für Sonderabfälle
-  Anlage für Siedlungsabfälle


























## Immissionsschutz

### rechtskräftig

-  Betriebsbereich gem. §3 Abs. 5a BImSchG
-  Sicherheitsbereich gem. EU-Richtlinie 96/82/EG Art. 12







## Abfallwirtschaft

### Planung

-  Anlage für radioaktive Abfälle
-  Abfälle sonstiger Art - sonstige Deponie
-  Tierkörperverwertungsanlage
-  Sammelstelle/Verwertungsanlage
-  sonstige Sammelstelle/Verwertungsanlage
-  Bauschuttrecyclinganlage Siedlungsabfälle
-  sonstige Behandlungsanlage Siedlungsabfälle
-  Vergärungsanlage Siedlungsabfälle
-  Inertstoffdeponie (DK0) Siedlungsabfälle
-  Kompostieranlage Siedlungsabfälle
-  Langzeitlager Siedlungsabfälle
-  Reststoffdeponie (DK1/Dk2) Siedlungsabfälle
-  Sortier-/Verwertungsanlage Siedlungsabfälle
-  Thermische Behandlungsanlage Siedlungsabfälle
-  Umladestation Siedlungsabfälle
-  Wertstoffhof/Sammelstelle Siedlungsabfälle
-  Deponie (DK3/DK4) Sonderabfälle
-  Sonstige Behandlungsanlage Sonderabfälle
-  Sortier-/Verwertungsanlage Sonderabfälle
-  Thermische Behandlungsanlage Sonderabfälle
-  Umladestation Sonderabfälle
-  Wertstoffhof/Sammelstelle Sonderabfälle
-  Anlage für Abfälle sonstiger Art
-  Anlage für Sonderabfälle
-  Anlage für Siedlungsabfälle

**Wasserversorgungsanlage**

**Bestand**

-  Mineral-/Thermalwasserentnahme
-  Trink- und Brauchwasserentnahme
-  Wasseraufbereitungsanlage
-  Wasserbehälter
-  Wasserversorgungsleitung
-  Wasserversorgungsanlage (Fläche)








**Heilquellen: Schutz gegen Beeinträchtigung**

**Bestand**

-  Heilquellenschutzgebiet
-  Heilquellenschutzgebiet Zone I
-  Heilquellenschutzgebiet Zone II
-  Heilquellenschutzgebiet Zone III
-  Heilquellenschutzgebiet Zone IV
-  Heilquellenschutzgebiet Zone A
-  Heilquellenschutzgebiet Zone B
-  Heilquellenschutzgebiet Zone C
-  Heilquellenschutzgebiet Zone D







**Trinkwasserschutzgebiet**

**Bestand**

-  Trinkwasserschutzgebiet Zone I
-  Trinkwasserschutzgebiet Zone II
-  Trinkwasserschutzgebiet Zone III
-  Trinkwasserschutzgebiet Zone IIA
-  Trinkwasserschutzgebiet Zone IIB
-  Trinkwasserschutzgebiet Zone IIIA
-  Trinkwasserschutzgebiet Zone IIIB









**Abwasserentsorgung**

**Bestand**

-  Kläranlage - Abwasserteich
-  Kläranlage - biologische Reinigung
-  Kläranlage - mechanische Reinigung
-  Kläranlage - weitergehende Reinigung
-  Abwasserentsorgungsleitung
-  Kläranlage (Fläche)







**Wasserbau**

**Bestand**

-  Staudamm,-mauer
-  Damm, Deich
-  Überdecktes Gewässer
-  Wasserabflussgebiet
-  Veränderung eines Flußlaufes
-  Eingedeichtes Gebiet
-  Stausee, Rückhaltebecken
-  Überschwemmungsgebiet










**Wasserversorgungsanlage**

**Planung**

-  Mineral-/Thermalwasserentnahme
-  Trink- und Brauchwasserentnahme
-  Wasseraufbereitungsanlage
-  Wasserbehälter
-  Wasserversorgungsleitung
-  Wasserversorgungsanlage (Fläche)








**Heilquellen: Schutz gegen Beeinträchtigung**

**Planung**

-  Heilquellenschutzgebiet
-  Heilquellenschutzgebiet Zone I
-  Heilquellenschutzgebiet Zone II
-  Heilquellenschutzgebiet Zone III
-  Heilquellenschutzgebiet Zone IV
-  Heilquellenschutzgebiet Zone A
-  Heilquellenschutzgebiet Zone B
-  Heilquellenschutzgebiet Zone C
-  Heilquellenschutzgebiet Zone D







**Trinkwasserschutzgebiet**

**Planung**

-  Trinkwasserschutzgebiet Zone I
-  Trinkwasserschutzgebiet Zone II
-  Trinkwasserschutzgebiet Zone III
-  Trinkwasserschutzgebiet Zone IIA
-  Trinkwasserschutzgebiet Zone IIB
-  Trinkwasserschutzgebiet Zone IIIA
-  Trinkwasserschutzgebiet Zone IIIB









**Abwasserentsorgung**

**Planung**

-  Kläranlage - Abwasserteich
-  Kläranlage - biologische Reinigung
-  Kläranlage - mechanische Reinigung
-  Kläranlage - weitergehende Reinigung
-  Abwasserentsorgungsleitung
-  Kläranlage (Fläche)

**Wasserbau**

**Planung**

-  Staudamm,-mauer
-  Damm, Deich
-  Überdecktes Gewässer
-  Wasserabflussgebiet
-  Veränderung eines Flußlaufes
-  Eingedeichtes Gebiet
-  Stausee, Rückhaltebecken
-  Überschwemmungsgebiet

## Legende "Landwirtschaft"



### Landwirtschaft

#### rechtskräftig

-  Massentierhaltung
-  Massentierhaltung
-  Sonderkulturfläche

### Landwirtschaft

#### in Aufstellung

-  Massentierhaltung
-  Massentierhaltung

## Legende "Forstwirtschaft"



### Forstwirtschaft

#### rechtskräftig

-  Erholungswald
-  Bannwald
-  Naturwaldreservat
-  Schutzwald


### Forstwirtschaft

#### in Aufstellung


-  Erholungswald
-  Bannwald
-  Naturwaldreservat
-  Schutzwald

## Legende "Boden"

### Abbau von Bodenschätzen

-  rechtskräftig *Bezeichnung des Bodenschatzes mit Kürzel in Fläche\**

### Abbau von Bodenschätzen

-  in Aufstellung *Bezeichnung des Bodenschatzes mit Kürzel in Fläche\**

\*

|                 |             |                       |                              |                            |                  |
|-----------------|-------------|-----------------------|------------------------------|----------------------------|------------------|
| AM Amphibolit   | EG Erdgas   | GW Grauwacke          | OS Ölschiefer                | SE Serpentin               | ZN Zink          |
| BS Basalt       | OL Erdöl    | CA Kalkstein          | PG Pegmatitsand              | AG Silber                  | SN Zinn          |
| BE Bentonit     | FA Farberde | KA Kaolin             | QU Quarz                     | TK Speckstein/Talkschiefer | XX Art unbekannt |
| PB Blei         | FS Feldspat | KS Kies               | QP Quarzporphyr              | ST Spezialton              |                  |
| BK Braunkohle   | FL Flußspat | KI Kieselerde         | QS Quarzsand                 | SK Steinkohle/Pechkohle    |                  |
| SF Dachschiefer | GI Gips     | ZS Kristallinzersatz  | HG Quecksilber               | SA Steinsalz               |                  |
| DB Diabas       | GN Gneis    | CU Kupfer             | SD Sand/Granit-/Gneiszersatz | TR Suevit (Riestrass)      |                  |
| DI Siorit       | AU Gold     | LE Lehm               | SS Sandstein                 | TO Ton                     |                  |
| DO Dolomit      | GR Granit   | MA Marmor             | MK Schwefel/Magnetkies       | TF Torf                    |                  |
| FE Eisen        | GH Graphit  | ME Mergelstein/Mergel | BA Schwerspat                | UR Uran                    |                  |


### Rekultivierung und Nachfolgenutzung von Gewinnungsflächen

#### rechtskräftig

-  Bebauung
-  Freizeit
-  Fischerei
-  Forstwirtschaft
-  Landwirtschaft
-  Ökologie
-  Wasserwirtschaft


#### Abraumhalde

#### rechtskräftig

-  Abraumhalde


#### Sicherheitsbereich um Steinbruch

#### rechtskräftig





-  Sicherheitsbereich um Steinbruch

#### Ausnahmefläche für Bodenschatzabbau in Schutzgebieten

#### rechtskräftig

-  Ausnahmefläche für Bodenschatzabbau in Schutzgebieten

#### Altlastenverdachtsfläche

-  Altlastenverdachtsfläche (Punkt)
-  Altlastenverdachtsfläche (Fläche)
-  Schadensfläche
-  Gefährdungsbereich

### Rekultivierung und Nachfolgenutzung von Gewinnungsflächen

#### in Aufstellung

-  Bebauung
-  Freizeit
-  Fischerei
-  Forstwirtschaft
-  Landwirtschaft
-  Ökologie
-  Wasserwirtschaft


#### Abraumhalde

#### in Aufstellung

-  Abraumhalde


#### Sicherheitsbereich um Steinbruch

#### in Aufstellung

-  Sicherheitsbereich um Steinbruch

#### Ausnahmefläche für Bodenschatzabbau in Schutzgebieten




















#### in Aufstellung

-  Ausnahmefläche für Bodenschatzabbau in Schutzgebieten

## Legende "Straßenverkehr"

### Straßen




#### Bestand

-  Autobahn
-  Autobahn-Knoten
-  Autobahn-Anschlussstelle
-  Bundesstraße-vier- und mehrspurig
-  Bundesstraße-zwei- und dreispurig
-  Bundesstraße-Knoten
-  Bundesstraße-Anschlussstelle
-  Staatsstraße-vier- und mehrspurig
-  Staatsstraße-zwei- und dreispurig
-  Staatsstraße-Knoten
-  Staatsstraße-Anschlussstelle
-  Kreisstraße-vier- und mehrspurig
-  Kreisstraße-zwei- und dreispurig
-  Kreisstraße-Knoten
-  Kreisstraße-Anschlussstelle
-  sonstige wichtige Straßen-vier- und mehrspurig
-  sonstige wichtige Straßen-zwei- und dreispurig
-  sonstige wichtige Straßen-Knoten
-  sonstige wichtige Straßen-Anschlussstelle

 Tunnel

### Nebenanlage des Straßenverkehrs

#### Bestand




















-  Parkplatz
-  Raststätte
-  Autobahnmeisterei

#### Bestand

 Nebenanlage des Straßenverkehrs (Fläche)

### Straßen




#### Planung

-  Autobahn
-  Autobahn-Knoten
-  Autobahn-Anschlussstelle
-  Bundesstraße-vier- und mehrspurig
-  Bundesstraße-zwei- und dreispurig
-  Bundesstraße-Knoten
-  Bundesstraße-Anschlussstelle
-  Staatsstraße-vier- und mehrspurig
-  Staatsstraße-zwei- und dreispurig
-  Staatsstraße-Knoten
-  Staatsstraße-Anschlussstelle
-  Kreisstraße-vier- und mehrspurig
-  Kreisstraße-zwei- und dreispurig
-  Kreisstraße-Knoten
-  Kreisstraße-Anschlussstelle
-  sonstige wichtige Straßen-vier- und mehrspurig
-  sonstige wichtige Straßen-zwei- und dreispurig
-  sonstige wichtige Straßen-Knoten
-  sonstige wichtige Straßen-Anschlussstelle

 Tunnel

### Nebenanlage des Straßenverkehrs

#### Planung






-  Parkplatz
-  Raststätte
-  Autobahnmeisterei

#### Planung

 Nebenanlage des Straßenverkehrs (Fläche)





### Straßenverkehrselement (exakte Lage unbekannt)

#### Planung

-  Autobahnknoten/-anschlussstelle
-  Bundesstraßenknoten/-anschlussstelle
-  Staatsstraßenknoten/-anschlussstelle
-  Kreisstraßenknoten/-anschlussstelle
-  sonstiger wichtiger Straßenknoten/-anschlussstelle

### Buslinien





#### Bestand

-  öffentliche Haltestelle (Linienverkehr)
-  Schulbus
-  öffentliche und Schulbus - Haltestelle
-  AST - Haltestelle

 Buslinie

### Buslinien

#### Planung























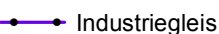


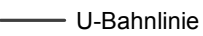
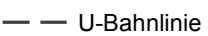
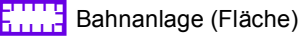
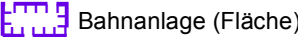
-  öffentliche Haltestelle (Linienverkehr)
-  Schulbus
-  öffentliche und Schulbus - Haltestelle
-  AST - Haltestelle

 Buslinie

## Legende "Bahn- und Schiffsverkehr"

### Bahnanlage

#### Bestand




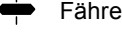
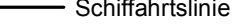
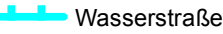
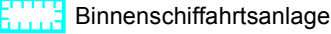
|  |                     |   |                     |
|--|---------------------|---|---------------------|
|  | S-Bahnstation       |  | S-Bahnstation       |
|  | U-Bahnstation       |  | U-Bahnstation       |
|  | Ausbesserungswerk   |  | Ausbesserungswerk   |
|  | Betriebswerk        |  | Betriebswerk        |
|  | Containerbahnhof    |  | Containerbahnhof    |
|  | Güterbahnhof        |  | Güterbahnhof        |
|  | Haltepunkt          |  | Haltepunkt          |
|  | Personenbahnhof     |  | Personenbahnhof     |
|  | Rangierbahnhof      |  | Rangierbahnhof      |
|  | Huckepackbahnhof    |  | Huckepackbahnhof    |
|  | Fernverkehrsstrecke |  | Fernverkehrsstrecke |
|  | Nahverkehrsstrecke  |  | Nahverkehrsstrecke  |
|  | Industriegleis      |  | Industriegleis      |
|  | Bahntunnel          |  | Bahntunnel          |
|  | U-Bahnlinie         |  | U-Bahnlinie         |
|  | Bahnanlage (Fläche) |  | Bahnanlage (Fläche) |

### Bahnanlage

#### Planung


### Binnenschifffahrt

#### Bestand

|  |                          |
|--|--------------------------|
|   | Hafen                    |
|   | Parallelhafen            |
|   | Schleuse                 |
|   | Fähre                    |
|   | Schiffahrtslinie         |
|   | Wasserstraße             |
|  | Binnenschifffahrtsanlage |

### Binnenschifffahrt

#### Planung

|   |                          |
|---|--------------------------|
|  | Hafen                    |
|  | Parallelhafen            |
|  | Schleuse                 |
|  | Fähre                    |
|  | Schiffahrtslinie         |
|  | Wasserstraße             |
|  | Binnenschifffahrtsanlage |

## Legende "Luftverkehr"




### Fluggelände

#### Bestand






|  |  |
|--|--|
|  | Flughafen                                      |
|  | Verkehrslandeplatz                             |
|  | Sonderlandeplatz                               |
|  | Außenstart- und Landeerlaubnis                 |
|  | Hubschrauberlandeplatz                         |
|  | Segelfluggelände                               |
|  | Fluggelände                                    |
|  | Start-/Landebahn                               |
|  | Bauschutzbereich/beschränkter Bauschutzbereich |
|  | Anlagenschutzbereich Flugsicherung             |

### Lärmschutzbereich (FluglärmG 1971)

#### Bestand







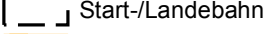

|  |                                |
|--|--------------------------------|
|  | Lärmschutzbereich Schutzzone 1 |
|  | Lärmschutzbereich Schutzzone 2 |
|  | Lärmschutzbereich Schutzzone 3 |

### Lärmschutzbereich (FluglärmG)

|  |  |
|--|--|
|  | Tag-Schutzzone 1                       |
|  | Tag-Schutzzone 2                       |
|  | Nacht-Schutzzone                       |
|  | Anspruchsstaffelung (Tag-Schutzzone 1) |
|  | Anspruchsstaffelung (Nacht-Schutzzone) |




### Fluggelände

#### Planung

|  |  |
|--|--|
|   | Flughafen                                      |
|   | Verkehrslandeplatz                             |
|   | Sonderlandeplatz                               |
|   | Außenstart- und Landeerlaubnis                 |
|   | Hubschrauberlandeplatz                         |
|   | Segelfluggelände                               |
|   | Fluggelände                                    |
|   | Start-/Landebahn                               |
|  | Bauschutzbereich/beschränkter Bauschutzbereich |

### Lärmschutzbereich (FluglärmG 1971)


#### Planung


|   |                                |
|---|--------------------------------|
|  | Lärmschutzbereich Schutzzone 1 |
|  | Lärmschutzbereich Schutzzone 2 |
|  | Lärmschutzbereich Schutzzone 3 |

## Legende "Bergbahnen und Nachrichtenwesen"


### Bergbahnen

#### Bestand

 Zahnradbahn

 Kabinenbahn


 Sessellift


 Schlepplift

 Materiallift

### Nachrichtenwesen

#### Bestand

 Sende-/Empfangsanlage


 Richtfunkverbindung

 Postfernkabel

 Sende-/Empfangsanlage (Fläche)


### Bergbahnen

#### Planung

 Zahnradbahn

 Kabinenbahn


 Sessellift


 Schlepplift

 Materiallift

### Nachrichtenwesen

#### Planung

 Sende-/Empfangsanlage

 Richtfunkverbindung


 Postfernkabel


 Sende-/Empfangsanlage (Fläche)


## Legende "Energie"

### Elektrizität


#### Bestand


 Stromerzeugungsanlage

 Umspann-/Schaltwerk

 Freileitung ab 110 kV

 Kabelleitung ab 110 kV


 Freileitung kleiner 110 kV


 Sicherheitsbereich um kerntechnische Großanlagen


 Elektrizitätsanlage

### Elektrizität


#### Planung


 Stromerzeugungsanlage

 Umspann-/Schaltwerk

 Freileitung ab 110 kV

 Kabelleitung ab 110 kV

 Sicherheitsbereich um kerntechnische Großanlagen

 Elektrizitätsanlage

### Fernwärme, Erdöl, Erdgas

#### Bestand

 Fernheizwerk

 Erdölraffinerie

 Großtankanlage

 Gasanlage - Gaserzeugungswerk

 Gasanlage - Gasspeicher

 Gasanlage - Gasstation

 Überörtliche Fernwärmeversorgungsleitung

 Pipeline

 Gasleitung

 Fernheizwerk (Fläche)

 Erdölanlage (Fläche)

 Gasanlage (Fläche)


### Fernwärme, Erdöl, Erdgas

#### Planung

 Fernheizwerk

 Erdölraffinerie

 Großtankanlage

 Gasanlage - Gaserzeugungswerk

 Gasanlage - Gasspeicher

 Gasanlage - Gasstation


 Überörtliche Fernwärmeversorgungsleitung

 Pipeline

 Gasleitung

 Fernheizwerk (Fläche)

 Erdölanlage (Fläche)






























 Gasanlage (Fläche)



## Legende "Wirtschaftsstandorte"

### Wirtschaftsstandorte






























#### Bestand

-  Einzelhandelsgroßprojekt
-  Großhandelsprojekt
-  Großbetrieb - Baugewerbe
-  Großbetrieb - Bekleidungsgewerbe
-  Großbetrieb - Büromaschinen
-  Großbetrieb - Brauerei
-  Großbetrieb - Chemische Industrie
-  Großbetrieb - Druckerei, Vervielfältigung
-  Großbetrieb - Eisenschaffende Industrie
-  Großbetrieb - Ernährungsgewerbe
-  Großbetrieb - Eisen-, Blech- und Metallwaren
-  Großbetrieb - Elektrotechnik
-  Großbetrieb - Feinkeramik
-  Großbetrieb - Feinmechanik, Optik
-  Großbetrieb - Glas
-  Großbetrieb - Güterverkehrszentrum
-  Großbetrieb - Holzverarbeitung
-  Großbetrieb - Kunststoffwaren
-  Großbetrieb - Luft- und Raumfahrzeugbau
-  Großbetrieb - Maschinenbau
-  Großbetrieb - Milchhof
-  Großbetrieb - Musikinstrumente
-  Großbetrieb - Nichteisenmetallerzeugung
-  Großbetrieb - Papier- und Pappeerzeugung
-  Großbetrieb - Stahlbau
-  Großbetrieb - Steine und Erden
-  Großbetrieb - Straßenfahrzeuge
-  Großbetrieb - Schlachthof
-  Großbetrieb - Textilgewerbe

 Wirtschaftsstandort (Fläche)

### Wirtschaftsstandorte









#### Planung

-  Einzelhandelsgroßprojekt
-  Großhandelsprojekt
-  Großbetrieb - Baugewerbe
-  Großbetrieb - Bekleidungsgewerbe
-  Großbetrieb - Büromaschinen
-  Großbetrieb - Brauerei
-  Großbetrieb - Chemische Industrie
-  Großbetrieb - Druckerei, Vervielfältigung
-  Großbetrieb - Eisenschaffende Industrie
-  Großbetrieb - Ernährungsgewerbe
-  Großbetrieb - Eisen-, Blech- und Metallwaren
-  Großbetrieb - Elektrotechnik
-  Großbetrieb - Feinkeramik
-  Großbetrieb - Feinmechanik, Optik
-  Großbetrieb - Glas
-  Großbetrieb - Güterverkehrszentrum
-  Großbetrieb - Holzverarbeitung
-  Großbetrieb - Kunststoffwaren
-  Großbetrieb - Luft- und Raumfahrzeugbau
-  Großbetrieb - Maschinenbau
-  Großbetrieb - Milchhof
-  Großbetrieb - Musikinstrumente
-  Großbetrieb - Nichteisenmetallerzeugung
-  Großbetrieb - Papier- und Pappeerzeugung
-  Großbetrieb - Stahlbau
-  Großbetrieb - Steine und Erden
-  Großbetrieb - Straßenfahrzeuge
-  Großbetrieb - Schlachthof
-  Großbetrieb - Textilgewerbe

 Wirtschaftsstandort (Fläche)








## Krankenhäuser und ähnliches

### Bestand

-  Krankenhausanlage - Hochschulklinik
-  Krankenhausanlage - Allgemeinkrankenhaus
-  Krankenhausanlage - Fachkrankenhaus
-  Krankenhausanlage - Sanatorium, Nachsorgeklinik
-  Gesundheitswesen - Kureinrichtung
-  Gesundheitswesen - Rettungsdienst
-  Krankenhausanlage (Fläche)
-  Sonstige Einrichtung des Gesundheitswesens

## Einrichtung des Sozialwesens

### Bestand

-  Sozialwesen - Kinderbetreuung
-  Sozialwesen - Außerschulische Jugendarbeit
-  Sozialwesen - Altenhilfe
-  Sozialwesen - Behindertenhilfe
-  Sozialwesen - Einrichtung für Zuwanderer
-  Sozialwesen - Sonstige Einrichtung
-  Sozialwesen - Einrichtung des Sozialwesens









## Einrichtung für Fremdenverkehr

### Bestand

-  Fremdenverkehr - Feriensiedlung
-  Fremdenverkehr - Beherbergungsbetrieb
-  Fremdenverkehr - Campingplatz
-  Fremdenverkehr - Gewerbl. Betr. Freizeitpark
-  Fremdenverkehr - Überörtliches Naherholungsgebiet
-  Fremdenverkehr - Wildschauehege, -gatter, -park
-  Fremdenverkehr - Sommerrodelbahn, -rutschbahn
-  Fremdenverkehr - Kleingartenanlage
-  Fremdenverkehr - Freizeitroute
-  Fremdenverkehr - Einrichtung für Fremdenverkehr (Fläche)




## Krankenhäuser und ähnliches

### Planung

-  Krankenhausanlage - Hochschulklinik
-  Krankenhausanlage - Allgemeinkrankenhaus
-  Krankenhausanlage - Fachkrankenhaus
-  Krankenhausanlage - Sanatorium, Nachsorgeklinik
-  Gesundheitswesen - Kureinrichtung
-  Gesundheitswesen - Rettungsdienst
-  Krankenhausanlage (Fläche)
-  Sonstige Einrichtung des Gesundheitswesens

## Einrichtung des Sozialwesens

### Planung

-  Sozialwesen - Kinderbetreuung
-  Sozialwesen - Außerschulische Jugendarbeit
-  Sozialwesen - Altenhilfe
-  Sozialwesen - Behindertenhilfe
-  Sozialwesen - Einrichtung für Zuwanderer
-  Sozialwesen - Sonstige Einrichtung
-  Sozialwesen - Einrichtung des Sozialwesens

## Einrichtung für Fremdenverkehr

### Planung

-  Fremdenverkehr - Feriensiedlung
-  Fremdenverkehr - Beherbergungsbetrieb
-  Fremdenverkehr - Campingplatz
-  Fremdenverkehr - Gewerbl. Betr. Freizeitpark
-  Fremdenverkehr - Überörtliches Naherholungsgebiet
-  Fremdenverkehr - Wildschauehege, -gatter, -park
-  Fremdenverkehr - Sommerrodelbahn, -rutschbahn
-  Fremdenverkehr - Kleingartenanlage
-  Fremdenverkehr - Freizeitroute
-  Fremdenverkehr - Einrichtung für Fremdenverkehr (Fläche)

# Legende "Sport"





## Einrichtung für Sport

### Bestand

-  Golfplatz
-  Schießsport
-  Tennisanlage
-  Reitanlage
-  Freizeitsportanlage
-  Sportplatz
-  Sportplatz mit 400m-Bahn
-  Sportausbildungsstätte
-  Einfachsporthalle
-  Mehrfachsporthalle
-  Sonstige Sporteinrichtung
-  Ski-, Skibobabfahrt
-  Eissportanlage
-  Sprungschanze
-  Bob- und Rodelbahn
-  Langlaufzentrum
-  Bootsliegeplatz
-  Naturbad, Badestrand
-  Freibad
-  Beheiztes Freibad
-  Hallenbad
-  Wasserskischlepplift
-  Regattastrecke
-  Luftsport - Start- und Landefläche für Ultraleichtflugzeuge
-  Luftsport - Ballonstartplatz
-  Luftsport - Modellflugplatz
-  Luftsport - Hängegleiter- und Gleitseglergelände
-  Luftsport - Fallschirmabsprunggelände





























## Einrichtung für Sport (Fläche)

### Bestand

-  Einrichtung für Sport, allgemein
-  Einrichtung für Wintersport
-  Einrichtung für Wassersport
-  Luftsportgelände





## Einrichtung für Sport

### Planung

-  Golfplatz
-  Schießsport
-  Tennisanlage
-  Reitanlage
-  Freizeitsportanlage
-  Sportplatz
-  Sportplatz mit 400m-Bahn
-  Sportausbildungsstätte
-  Einfachsporthalle
-  Mehrfachsporthalle
-  Sonstige Sporteinrichtung
-  Ski-, Skibobabfahrt
-  Eissportanlage
-  Sprungschanze
-  Bob- und Rodelbahn
-  Langlaufzentrum
-  Bootsliegeplatz
-  Naturbad, Badestrand
-  Freibad
-  Beheiztes Freibad
-  Hallenbad
-  Wasserskischlepplift
-  Regattastrecke
-  Luftsport - Start- und Landefläche für Ultraleichtflugzeuge
-  Luftsport - Ballonstartplatz
-  Luftsport - Modellflugplatz
-  Luftsport - Hängegleiter- und Gleitseglergelände
-  Luftsport - Fallschirmabsprunggelände

## Einrichtung für Sport (Fläche)

















### Planung

-  Einrichtung für Sport, allgemein
-  Einrichtung für Wintersport
-  Einrichtung für Wassersport
-  Luftsportgelände

## Legende "Bildung, Wissenschaft, Kultur"








### Einrichtung für Bildung und Wissenschaft

#### Bestand

-  Volksschule
-  Förderschule
-  Berufliche Schule
-  Realschule
-  Gymnasium
-  Andere Schule
-  Universität
-  Technische Universität
-  Gesamthochschule
-  Akademie der Bildenden Künste
-  Hochschule für Musik
-  Hochschule für Fernsehen und Film
-  Bundeswehrhochschule
-  Fachhochschule
-  Außeruniversitäre Forschungseinrichtung
-  Einrichtung für Bildung und Wissenschaft (Fläche)






### Kulturelle Einrichtungen

#### Bestand

-  Kulturelle Einrichtung - Bibliothek
-  Kulturelle Einrichtung - Freilichtbühne
-  Kulturelle Einrichtung - Konzertsaal
-  Kulturelle Einrichtung - Museum, Freilichtmuseum
-  Kulturelle Einrichtung - Saalbau
-  Kulturelle Einrichtung - Theater, Festspiele, Oper
-  Kulturelle Einrichtungen (Fläche)

















### Kulturdenkmal

#### Bestand

-  Kulturdenkmal
-  Baudenkmal
-  Bodendenkmal
-  Kulturdenkmal (Linie)
-  Kulturdenkmal (Fläche)








### Einrichtung für Bildung und Wissenschaft

#### Planung

-  Volksschule
-  Förderschule
-  Berufliche Schule
-  Realschule
-  Gymnasium
-  Andere Schule
-  Universität
-  Technische Universität
-  Gesamthochschule
-  Akademie der Bildenden Künste
-  Hochschule für Musik
-  Hochschule für Fernsehen und Film
-  Bundeswehrhochschule
-  Fachhochschule
-  Außeruniversitäre Forschungseinrichtung
-  Einrichtung für Bildung und Wissenschaft (Fläche)





### Kulturelle Einrichtungen

#### Planung

-  Kulturelle Einrichtung - Bibliothek
-  Kulturelle Einrichtung - Freilichtbühne
-  Kulturelle Einrichtung - Konzertsaal
-  Kulturelle Einrichtung - Museum, Freilichtmuseum
-  Kulturelle Einrichtung - Saalbau
-  Kulturelle Einrichtung - Theater, Festspiele, Oper
-  Kulturelle Einrichtungen (Fläche)

### Kulturdenkmal




#### Planung

-  Kulturdenkmal
-  Baudenkmal
-  Bodendenkmal
-  Kulturdenkmal (Fläche)

**Legende "Militär"**




**Militärischer Bereich**

**Bestand**

-  Pipeline
-  Militärische Anlage
-  Militärischer Schutzbereich/Sicherheitsbereich

**Militärischer Bereich**

**Planung**

-  Pipeline
-  Militärische Anlage
-  Militärischer Schutzbereich/Sicherheitsbereich