





# Karte 1 Raumstruktur

## Ziele der Raumordnung und Landesplanung

### a) Zeichnerisch verbindliche Darstellungen







keine Darstellung

### b) Zeichnerisch erläuternde Darstellungen verbaler Ziele

-  Unterzentrum
-  Doppelort
-  Kleinzentrum
-  Siedlungsschwerpunkt

### c) Nachrichtliche Wiedergabe staatlicher Planungsziele

Quelle: Landesentwicklungsprogramm Bayern 2006

-  Oberzentrum
-  Mittelzentrum
-  Mögliches Mittelzentrum
-  bevorzugt zu entwickelnder zentraler Ort
-  Entwicklungsachse von überregionaler Bedeutung
-  Grenze der Region

## Regionalplan Ingolstadt

Planungsverband Region Ingolstadt

Ingolstadt, den 16.05.2013




gez.

Martin Wolf  
Landrat  
Verbandsvorsitzender

Verdichtungsraum

-  Stadt- und Umlandbereich im Verdichtungsraum
-  Äußere Verdichtungszone

Ländlicher Raum

-  Allgemeiner ländlicher Raum
-  Ländlicher Teilraum im Umfeld der großen Verdichtungsräume
-  Ländlicher Teilraum, dessen Entwicklung in besonderem Maße gestärkt werden soll

Bearbeiter: Der Regionsbeauftragte für die Region Ingolstadt

Kartographie: Regierung von Oberbayern, Sachgebiet 24.1  
Stand: 29. Juli 2011

Herausgeber: Planungsverband Region Ingolstadt

