
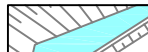


IN DIESEM PLAN FESTZUSTELLEN:

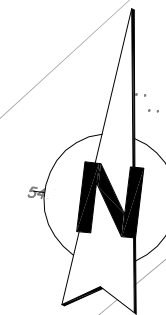
-  Umgriff der wasserbaulichen Maßnahmen
-  Ausbau eines Gewässers

NACHRICHTLICH DARGESTELLT:

-  Gewässer mit Bezeichnung

Maßnahmen-Nr.	Kurzbezeichnung	Beschreibung der Maßnahme und Bezug zum landschaftspflegerischen Begleitplan
Beschreibung der Maßnahme		


J-161-E-8	Weiterentwicklung von Offenlandflächen, Neuanlage von Geländemulden
Optimierung von Extensivgrünland durch Entwicklung einer artenreichen Frisch-/Feuchtwiese durch Einbringen von autochthonem Saatgut. Entwicklung einer artenreichen Frisch-/Feuchtwiese durch Umbruch der bestehenden Wiese und Ansaat einer artenreichen Wiesenmischung; Entwicklung von Altgrasfluren durch 1-schürige Herbstmahd. Anlage einer Grabentasche und Entwicklung von Feuchtstandorten durch gelenkte Sukzession; Offenhalten des Grabens durch Entbuschung.	



Dieser Plan wird gem. §§ 8 ff. des Luftverkehrsgesetzes (LuftVG) festgestellt.

Regierung von Oberbayern
- Luftamt Südbayern -

[Signature]
Büchner
Ltd. Regierungsdirektor

Planfeststellungsverfahren 

3. Start- und Landebahn

2. Änderung: (Plan-Index 00)

Objekt LANDSCHAFTSPFLEGERISCHER BEGLEITPLAN GEWÄSSERAUSBAU	Erläuterungsber.Nr. J-401
Planart LAGEPLAN GRABENTASCHE FLUR-NR. 574 GEMARKUNG SÜNZHAUSEN	Maßstab 1: 2 000

Planverfasser <u>Dr. Blasy - Dr. Overland</u> Beratende Ingenieure GmbH & Co. KG Moosstraße 3 82279 Eching am Ammersee <i>i.v. [Signature]</i>	Bearb.	Kehrer
	Gezeich.	Meuser
	Geprüft	Rosar
	Datum	19.02.2010

Flughafen München GmbH München, den <u>22.02.2010</u>	Geprüft	Datum	Zeichen
		19.02.2010	BLOMEYER
gez. i.V. Dr. Josef Schwendner gez. i.V. Hermann Blomeyer		Anlage Nr. J-504	