
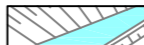


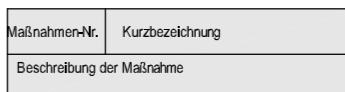


**IN DIESEM PLAN FESTZUSTELLEN:**

-  Umgriff der wasserbaulichen Maßnahmen
-  Ausbau eines Gewässers
-  Abgrabungen (zulässige Tiefe unter GOK)

**NACHRICHTLICH DARGESTELLT:**

-  Gewässer mit Bezeichnung
-  Beschreibung der Maßnahme und Bezug zum landschaftspflegerischen Begleitplan

J-161-E-7	Naturnahe Umgestaltung Bründlgraben
Entwicklung artenreicher Frisch-/Feuchtwiesen durch Grünlandumbruch und Ansaat einer artenreichen Wiesenmischung bzw. Einbringen von Mähgut, 2-schürige Mahd; kleinflächig Entbuschung. Entwicklung von Altgrasfluren durch 1-schürige Herbstmahd. Anlage von Geländemulden und Grabentaschen mit Flachwasserzonen sowie Vergrößerung einer bestehenden Geländemulde; Entwicklung von Feuchtstandorten, Ansaat artenreicher Wiesenmischungen bzw. Sukzession; Entfernung des Gehölzaufwuchses, Erhalt größerer Einzelgehölze. Entwicklung von Feucht-/Nasswiesen durch Ansaat artenreicher Wiesenmischungen; ggf. Umbruch und Neuansaat. Optimierung einer Pfeifengraswiese durch 1-schürige Herbstmahd.	

Dieser Plan wird gem. §§ 8 ff. des Luftverkehrsgesetzes (LuftVG) festgestellt.

Regierung von Oberbayern  
- Luftamt Südbayern -

*[Signature]*  
Büchner  
Ltd. Regierungsdirektor

**Planfeststellungsverfahren**  
**3. Start- und Landebahn**  
2. Änderung: (Plan-Index 00)



Objekt LANDSCHAFTSPFLEGERISCHER BEGLEITPLAN GEWÄSSERAUSBAU	Erläuterungsber.Nr. J-401
Planart LAGEPLAN NATURNAHE UMGESTALTUNG BRÜNDLGRABEN	Maßstab 1: 2 000

Planverfasser  Dr. Blasy - Dr. Overland Beratende Ingenieure GmbH & Co. KG Moosstraße 3 82279 Eching am Ammersee <i>i.v. D. Rosar</i>	Bearb.	Kehrer
	Gezeich.	Meuser
	Geprüft	Rosar
	Datum	19.02.2010

Flughafen München GmbH München, den ..... 22.02.2010	Geprüft	Datum	Zeichen
		19.02.2010	BLOMEYER
gez. i.V. Dr. Josef Schwendner gez. i.V. Hermann Blomeyer		Anlage Nr. <b>J-502</b>	