

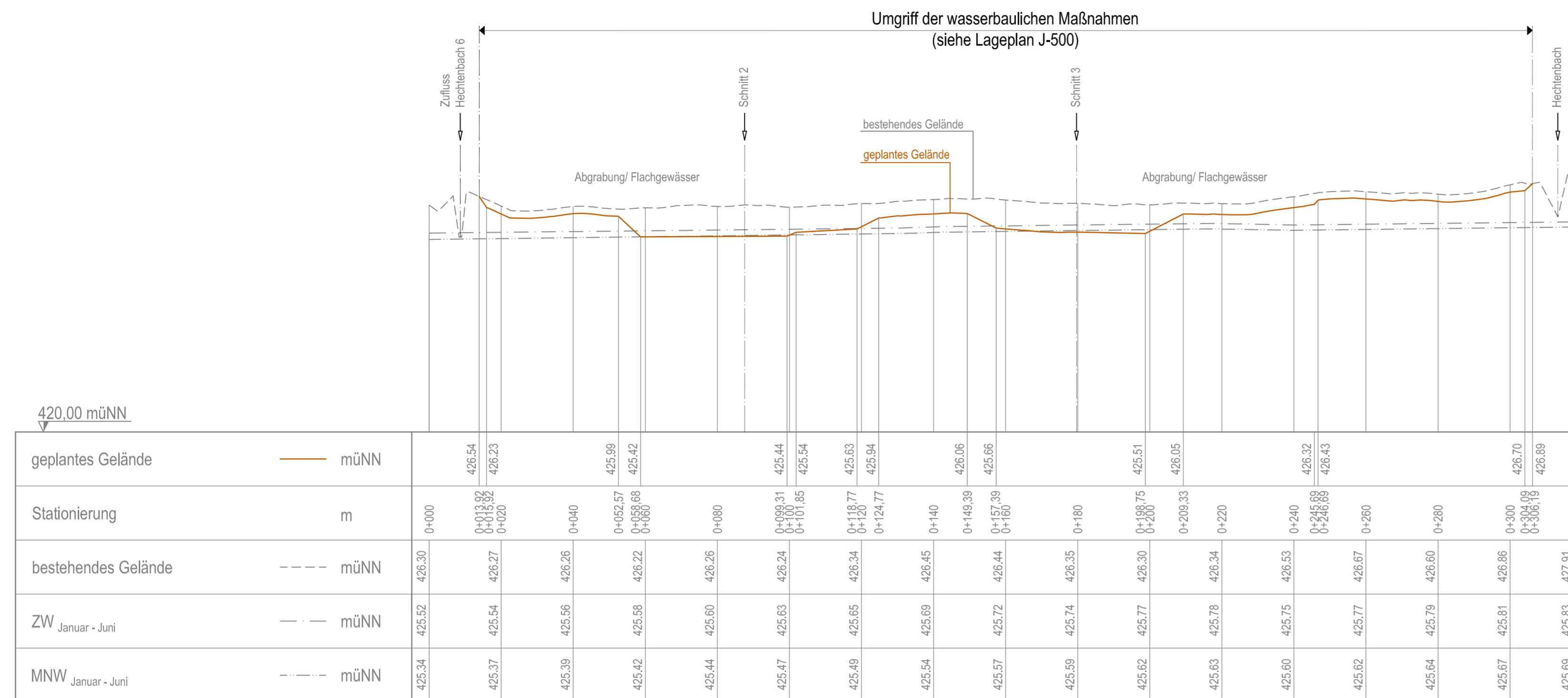
IN DIESEM PLAN FESTZUSTELLEN:

geplantes Gelände

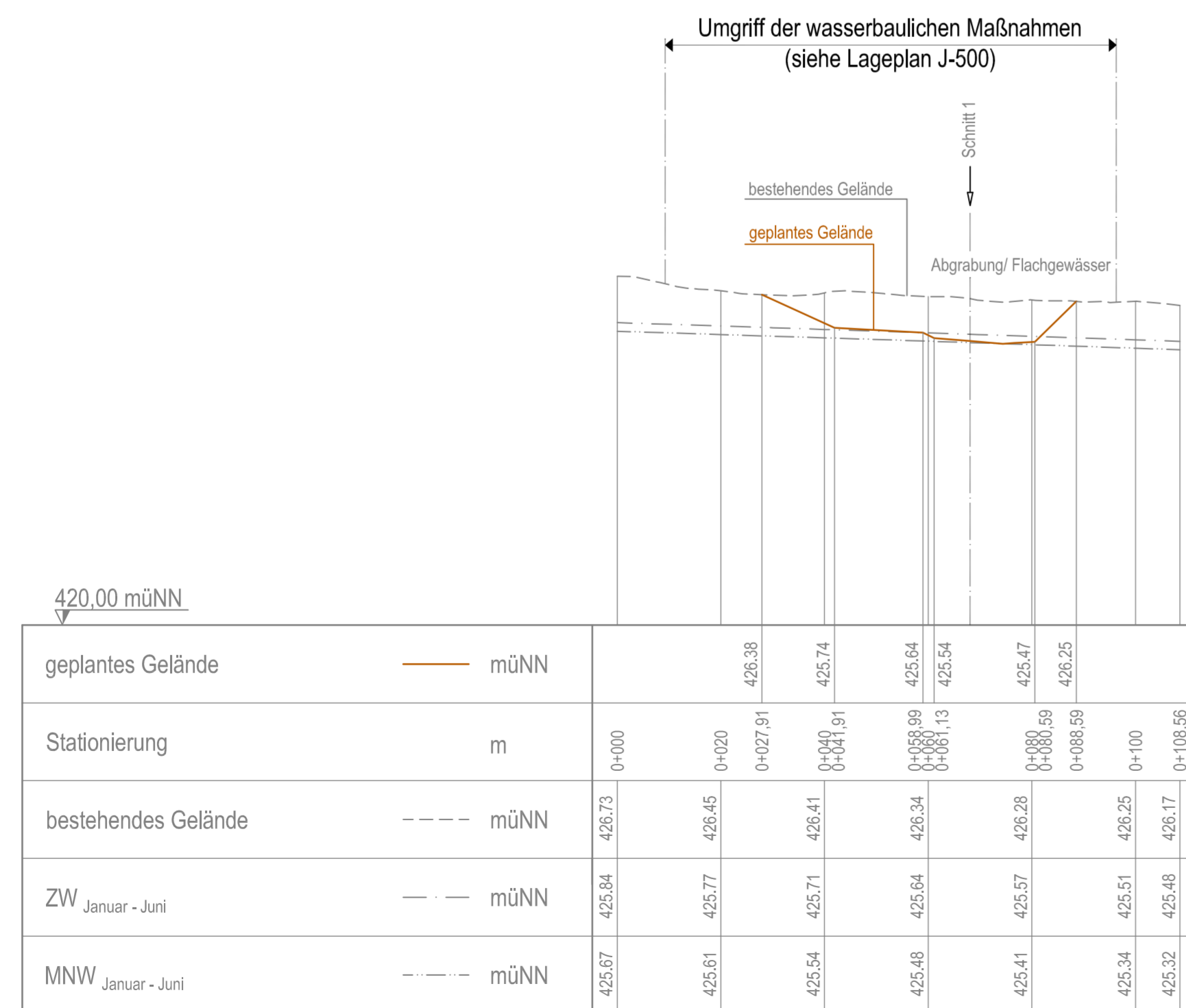
NACHRICHTLICH DARGESTELLT:

geplantes Gelände
Stationierung
bestehendes Gelände
ZW Januar - Juni
MNW Januar - Juni

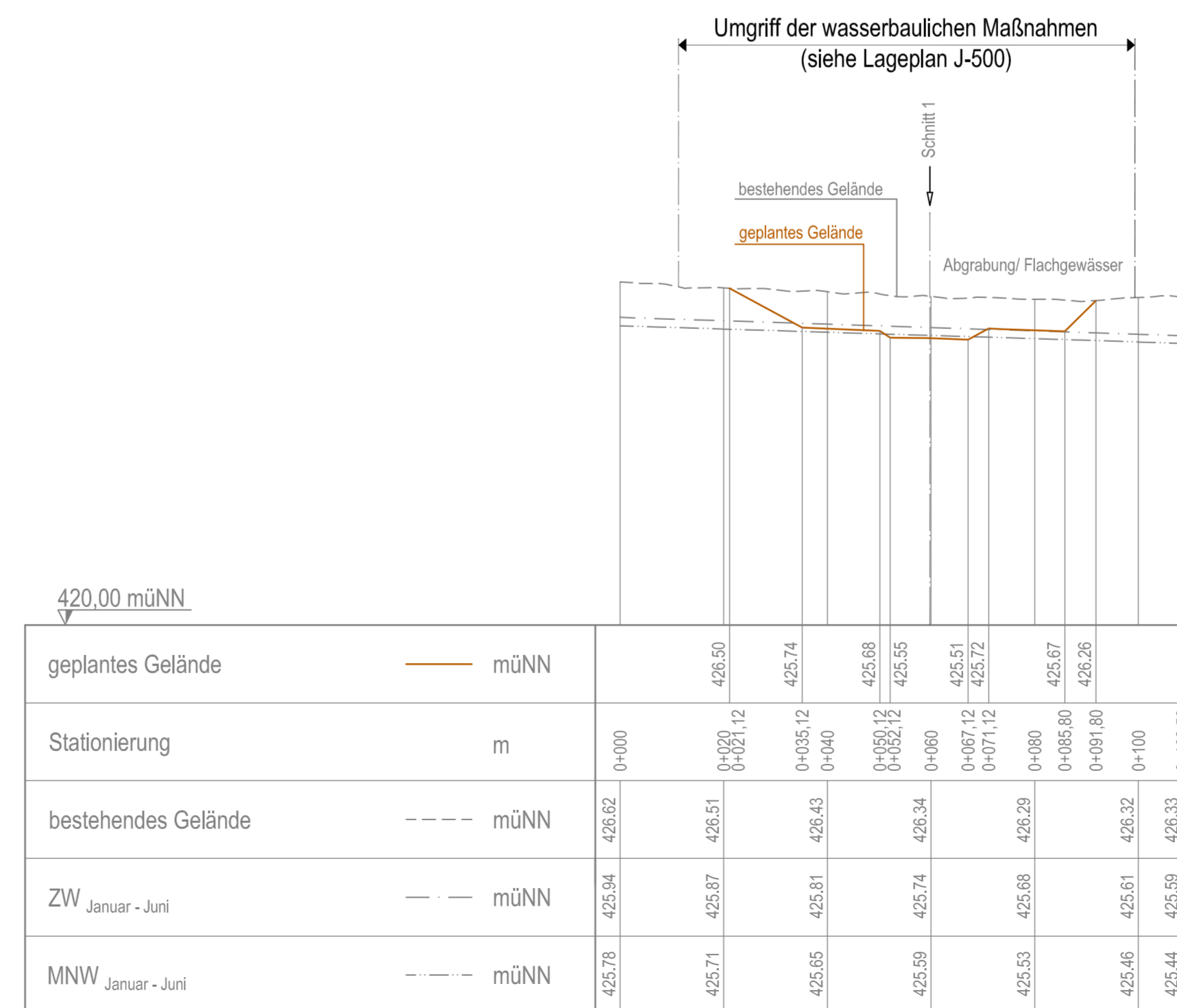
Schnitt 1



Schnitt 2



Schnitt 3



Dieser Plan wird gem. §§ 8 ff. des Luftverkehrsgesetzes (LuftVG) festgestellt.
 Regierung von Oberbayern
 - Luftfahrt Südbayern -
 Buchner
 Ltd. Regierungsdirektor

Planfeststellungsverfahren
 3. Start- und Landebahn



2. Änderung: (Plan-Index 00)

Objekt LANDSCHAFTSPFLEGERISCHER BEGLEITPLAN GEWÄSSERAUSBAU	Erläuterungsber.Nr. J-401
Planart SCHNITTE - ABGRABUNGEN/ GELÄNDEMULDEN WESTLICH SEMPT-FLUTKANAL	Maßstab 1: 1000/100
Planverfasser Dr. Blasy - Dr. Øverland Beratende Ingenieure GmbH & Co. KG Moosstraße 3 82279 Eschlbach am Ammersee i.v. D. Rosar	Bearb. Khehr Gezeich. Glowacz Geprüft. Rosar Datum 19.02.2010

Flughafen München GmbH München, den 22.02.2010	Geprüft gez. i.V. Dr. Josef Schwendner gez. i.V. Hermann Blomeyer	Datum 19.02.2010 Zeichen BLÖMEYER Anlage Nr. J-501
---	---	---