

**J-170-E-18**    Umwandlung und Weiterentwicklung von Offenlandflächen  
Herstellung von Habitaten für Wiesenbrüter



Umwandlung von Acker in artenreiche Frischwiesen durch 2-schürige Mahd; Anlegen einer Abgrabung mit Vernässungsbereichen und temporären Flachgewässern; Entwicklung von artenreichen Nasswiesen und Feuchtflecken; Mahd von Teilflächen ab Mai als Nahrungshabitate für Wiesenbrüter.

Dieser Plan wird gem. §§ 8 ff. des Luftverkehrsgesetzes (LuftVG) festgestellt.


Regierung von Oberbayern  
- Luftamt Südbayern -

*[Signature]*  
Büchner  
Ltd. Regierungsdirektor

**IN DIESEM PLAN FESTZUSTELLEN:**

-  Umgriff der wasserbaulichen Maßnahmen
-  Abgrabungen (zulässige Tiefe unter GOK)

**NACHRICHTLICH DARGESTELLT:**

-  Gewässer mit Bezeichnung
- |                           |                 |
|---------------------------|-----------------|
| Maßnahmen-Nr.             | Kurzbezeichnung |
| Beschreibung der Maßnahme |                 |
- Beschreibung der Maßnahme und Bezug zum landschaftspflegerischen Begleitplan

**Planfeststellungsverfahren**  
**3. Start- und Landebahn**  
2. Änderung: (Plan-Index 00)

**M** Flughafen München

Objekt LANDSCHAFTSPFLEGERISCHER BEGLEITPLAN GEWÄSSERAUSBAU	Erläuterungsber.Nr. J-401
Planart LAGEPLAN - ABGRABUNGEN / GELÄNDEMULDEN WESTLICH SEMPT-FLUTKANAL	Maßstab 1: 2 000

Planverfasser  <b>Dr. Blasy - Dr. Overland</b> Beratende Ingenieure GmbH & Co. KG Moosstraße 3 82279 Eching am Ammersee <i>i.v. D. Rosar</i>	Bearb.	Kehrer
	Gezeich.	Meuser
	Geprüft	Rosar
	Datum	19.02.2010

Flughafen München GmbH München, den .....22.02.2010	Geprüft	Datum	Zeichen
		19.02.2010	BLOMEYER
gez. i.V. Dr. Josef Schwendner gez. i.V. Hermann Blomeyer		Anlage Nr. <b>J-500</b>	