

J-185-A-1 Umgestaltung Hechtenbach
Herstellung von Habitaten für Wiesenbrüter



Anlegen einer Abgrabung mit Vernässungsbereichen und temporärem Flachgewässer;
Mähd von Teilflächen ab Mai als Nahrungshabitate für Wiesenbrüter;
Anlage von Krautsäumen mit einschüriger Mähd ab August als Deckungsmöglichkeiten für Wiesenbrüter.

Dieser Plan wird gem. §§ 8 ff. des Luftverkehrsgesetzes (LuftVG) festgestellt.


Regierung von Oberbayern
- Luftamt Südbayern -


[Signature]
Büchner
Ltd. Regierungsdirektor

IN DIESEM PLAN FESTZUSTELLEN:

-  Umgriff der wasserbaulichen Maßnahmen
-  Abgrabungen (zulässige Tiefe unter GOK)

NACHRICHTLICH DARGESTELLT:

-  Grüselgraben Gewässer mit Bezeichnung
- | | | |
|---------------------------|-----------------|--|
| Maßnahmen-Nr. | Kurzbezeichnung | Beschreibung der Maßnahme und Bezug zum landschaftspflegerischen Begleitplan |
| Beschreibung der Maßnahme | | |

Planfeststellungsverfahren 

3. Start- und Landebahn

2. Änderung: (Plan-Index 00)

Objekt LANDSCHAFTSPFLEGERISCHER BEGLEITPLAN GEWÄSSERAUSBAU	Erläuterungsber.Nr. J-401
Planart LAGEPLAN - ABGRABUNGEN / GELÄNDEMULDEN WESTLICH DES HECHTENBACHS	Maßstab 1: 2 000

Planverfasser Dr. Blasy - Dr. Overland Beratende Ingenieure GmbH & Co. KG Moosstraße 3 82279 Echting am Ammersee <i>i.v. D. Rosar</i>	Bearb.	Kehrer
	Gezeich.	Meuser
	Geprüft	Rosar
	Datum	19.02.2010

Flughafen München GmbH München, den 22.02.2010	Geprüft	Datum	Zeichen
		19.02.2010	BLOMEYER
gez. i.V. Dr. Josef Schwendner gez. i.V. Hermann Blomeyer		Anlage Nr. J-498	