

IN DIESEM PLAN FESTZUSTELLEN:

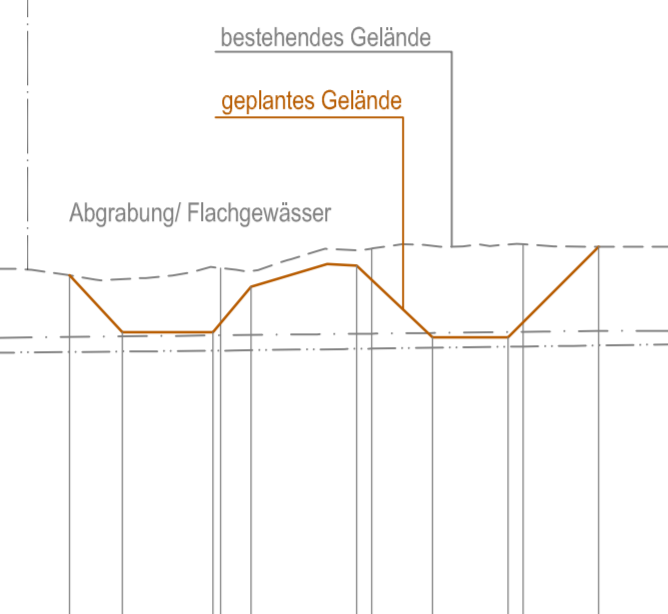
geplantes Gelände

NACHRICHTLICH DARGESTELLT:

geplantes Gelände
Stationierung
bestehendes Gelände
ZW Januar - Juni
MNW Januar - Juni

Schnitt 1


Umfgriff der wasserbaulichen Maßnahmen
(siehe Lageplan J-496)



420.00 müNN										
geplantes Gelände	— müNN	425.50	424.75	424.75	425.63	424.68	424.68	425.88		
Stationierung	m	0+010	0+000	0+007	0+013,01	0+020,01	0+046,01	0+070,01	0+080	0+080,02
bestehendes Gelände	--- müNN	425.58	425.50	425.59	425.85	424.68	425.91	425.88		
ZW Januar - Juni	--- müNN	424.67	424.68	424.70	424.73	424.75	424.76	424.76		
MNW Januar - Juni	--- müNN	424.47	424.48	424.50	424.53	424.56	424.58	424.58		

Schnitt 2

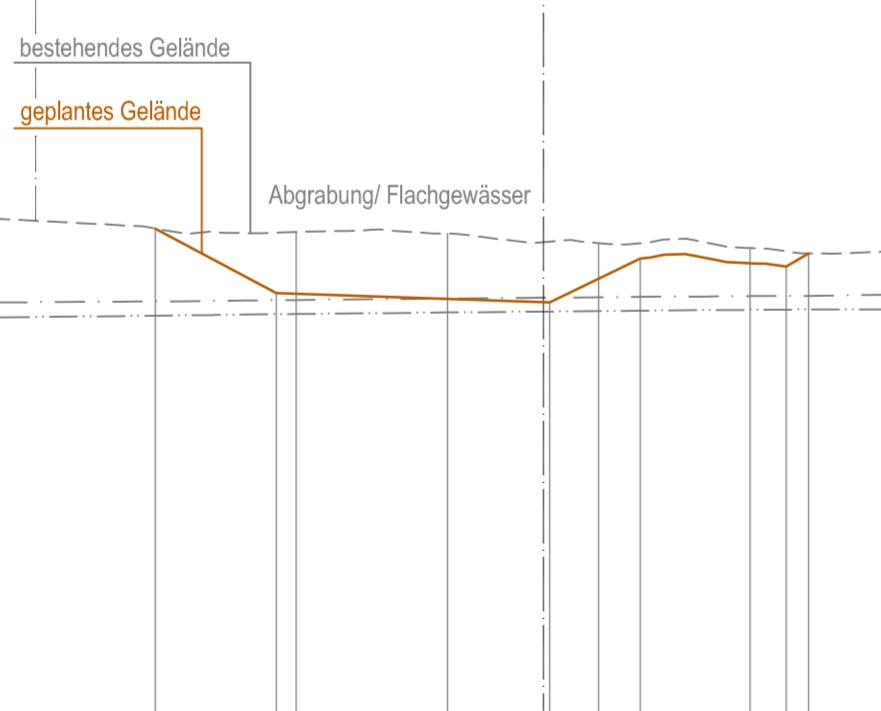
Umfgriff der wasserbaulichen Maßnahmen
(siehe Lageplan J-496)



420.00 müNN										
geplantes Gelände	— müNN	428.81	426.19	426.23	426.86	426.98	427.17	428.11	425.29	425.34
Stationierung	m	0+000	0+020	0+028,41	0+040,04	0+056,86	0+080	0+120	0+140	0+160
bestehendes Gelände	--- müNN	426.84	426.81	427.02	426.18	427.08	427.14	426.13	426.10	426.21
ZW Januar - Juni	--- müNN	425.05	425.11	425.16	425.18	425.20	425.24	425.33	425.37	425.44
MNW Januar - Juni	--- müNN	424.89	424.93	424.97	425.01	425.05	425.10	425.14	425.18	425.21

Schnitt 3


Umfgriff der wasserbaulichen Maßnahmen
(siehe Lageplan J-496)



420.00 müNN										
geplantes Gelände	— müNN	426.63	425.78	425.66	426.24	426.13	426.30			
Stationierung	m	0+000	0+021,38	0+037,37	0+060	0+075,50	0+080	0+085,51	0+100	0+107,98
bestehendes Gelände	--- müNN	426.76	426.66	426.59	426.56	426.37	426.33			
ZW Januar - Juni	--- müNN	425.65	425.67	425.69	425.71	425.74	425.76			
MNW Januar - Juni	--- müNN	425.46	425.48	425.50	425.52	425.54	425.56			

Schnitt 4

Umfgriff der wasserbaulichen Maßnahmen
(siehe Lageplan J-496)



420.00 müNN										
geplantes Gelände	— müNN	426.52	425.66	425.69	426.67	427.22	427.00	426.88	426.25	426.14
Stationierung	m	0+010	0+006,00	0+011,63	0+020,61	0+067,31	0+068,43	0+100	0+124,65	0+140
bestehendes Gelände	--- müNN	426.56	426.52	426.52	426.62	427.19	427.15	427.17	427.07	427.07
ZW Januar - Juni	--- müNN	425.79	425.75	425.75	425.86	425.89	425.94	425.91	425.92	425.94
MNW Januar - Juni	--- müNN	425.56	425.48	425.48	425.57	425.59	425.60	425.61	425.62	425.63

Dieser Plan wird gem. §§ 8 ff. des Luftverkehrsgesetzes (LuftVG) festgestellt.
Regierung von Oberbayern
- Luftfahrt Südbayern -
[Signature]
Büchner
Ltd. Regierungsdirektor

Planfeststellungsverfahren
3. Start- und Landebahn
2. Änderung: (Plan-Index 00)



Objekt LANDSCHAFTSPFLEGERISCHER BEGLEITPLAN GEWÄSSERAUSBAU	Erläuterungsber.Nr. J-401
Planart SCHNITTE - ABGRABUNGEN/ GELÄNDEMULDEN IM VIEHLAßMOOS, BERGLERN	Maßstab 1: 1000/100
Planverfasser Dr. Blosy - Dr. Øverland Beratende Ingenieure GmbH & Co. KG Moosstraße 3 82279 Erding am Ammersee	Bearb. Kehrerr Gezeich. Glowacz Geprüft. Rosar Datum 19.02.2010
Flughafen München GmbH München, den 22.02.2010	Geprüft Datum 19.02.2010 Zeichen BLOMEYER Anlage Nr. J-497
gez. i.V. Dr. Josef Schwendner gez. i.V. Hermann Blomeyer	