

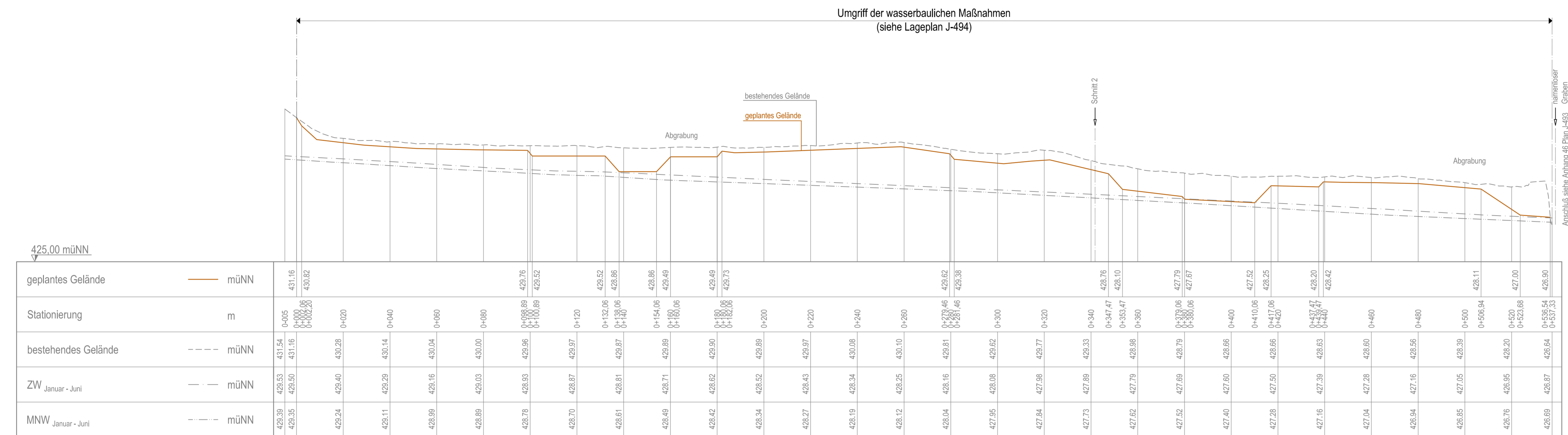
IN DIESEM PLAN FESTZUSTELLEN:

geplantes Gelände

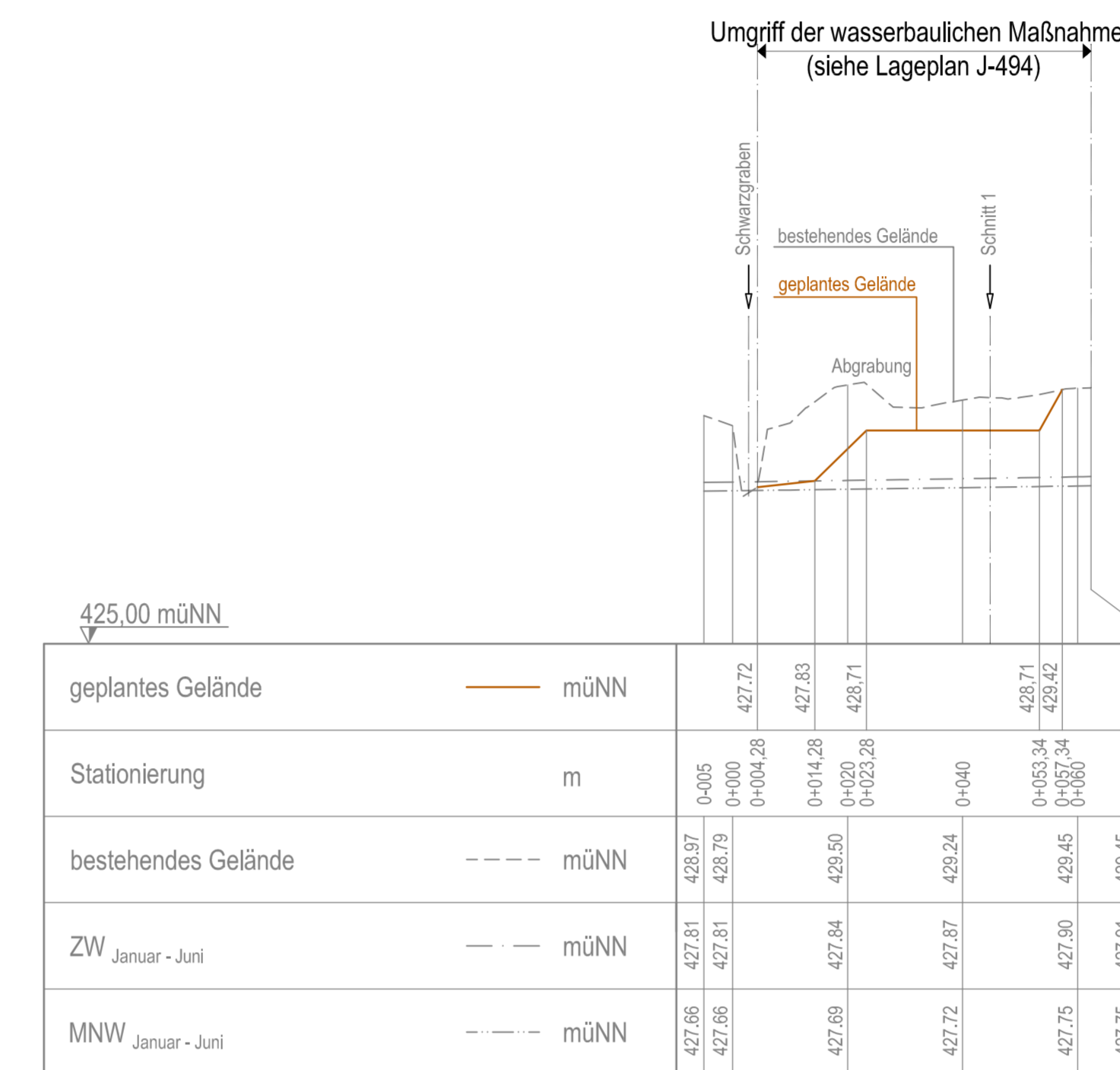
NACHRICHTLICH DARGESTELLT:

geplantes Gelände
Stationierung
bestehendes Gelände
ZW Januar - Juni
MNW Januar - Juni

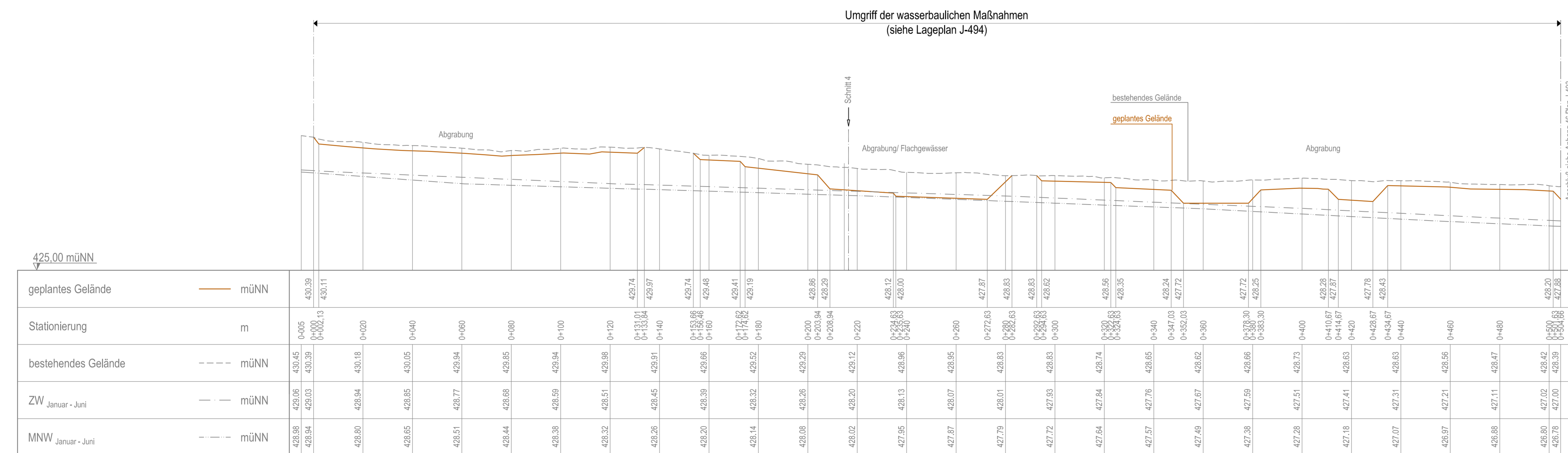
Schnitt 1



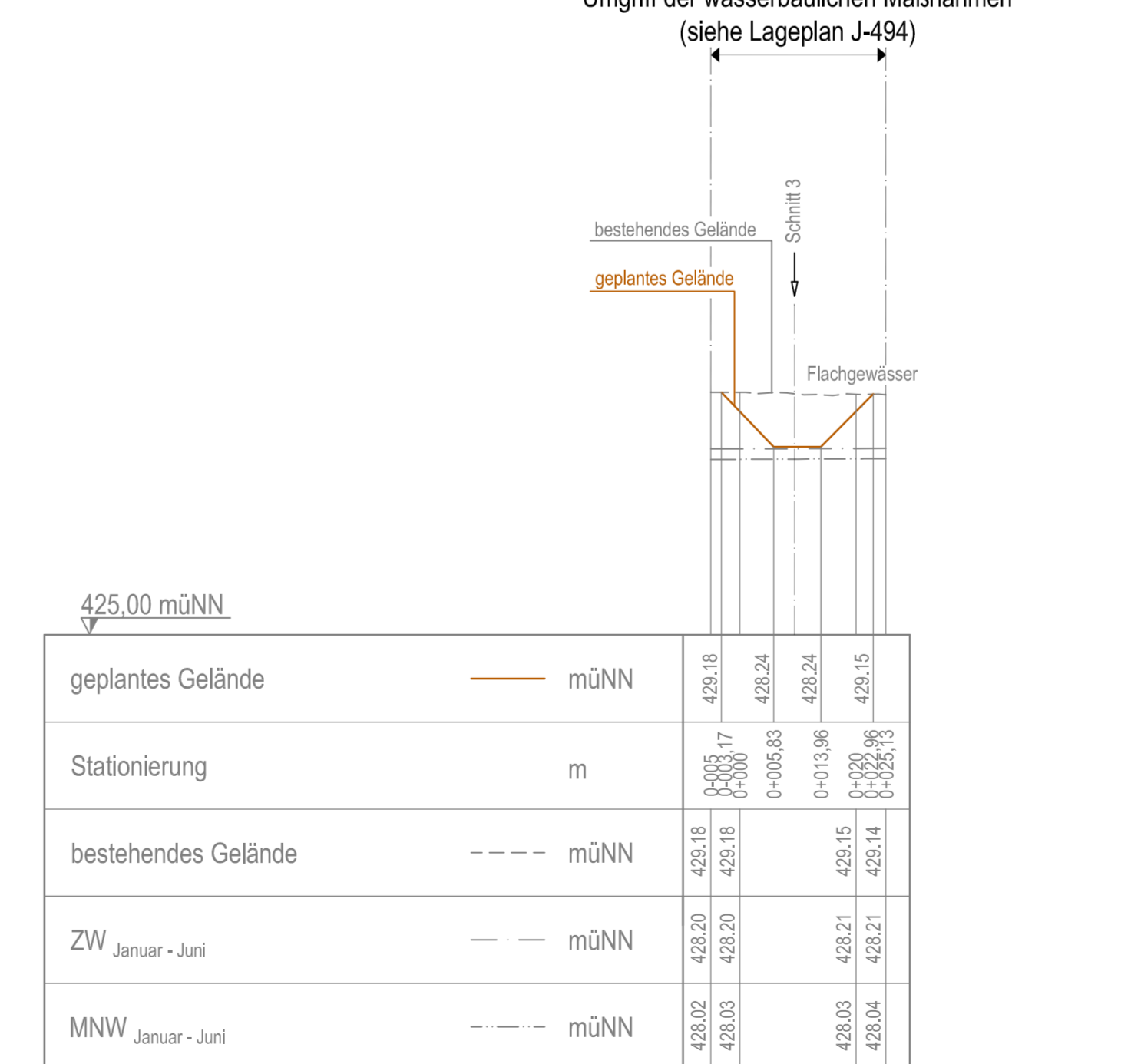
Schnitt 2



Schnitt 3



Schnitt 4



Dieser Plan wird gem. §§ 8 ff. des Luftverkehrsgesetzes (LuftVG) festgestellt.
Regierung von Oberbayern
- Luftfahrt Südbayern -
[Signature]
Buchner
Ltd. Regierungsdirektor

Planfeststellungsverfahren
3. Start- und Landebahn
z. Änderung: (Plan-Index 00)

M Flughafen München

Objekt LANDSCHAFTSPFLERISCHER BEGLEITPLAN GEWÄSSERAUSBAU	Erläuterungsber.Nr. J-401
Planart SCHNITTE - ABGRABUNGEN/ GELÄNDEMULDEN BEREICH GROßENBACH (SÜDLICH VIEHLASMOOS)	Maßstab 1: 1000/100
Planverfasser Dr. Blasy - Dr. Øverland Beratende Ingenieure GmbH & Co. KG Moosstraße 3 82279 Eggenham Ammersee i.v. <i>[Signature]</i>	Bearb. Kehler Gezeich. Glowacz Geprüft. Rosar Datum 19.02.2010
Flughafen München GmbH München, den 19.02.2010	Geprüft 19.02.2010 BLOMEYER Anlage Nr. J-495

gez. i.V. Dr. Josef Schwendner
gez. i.V. Hermann Blomeyer