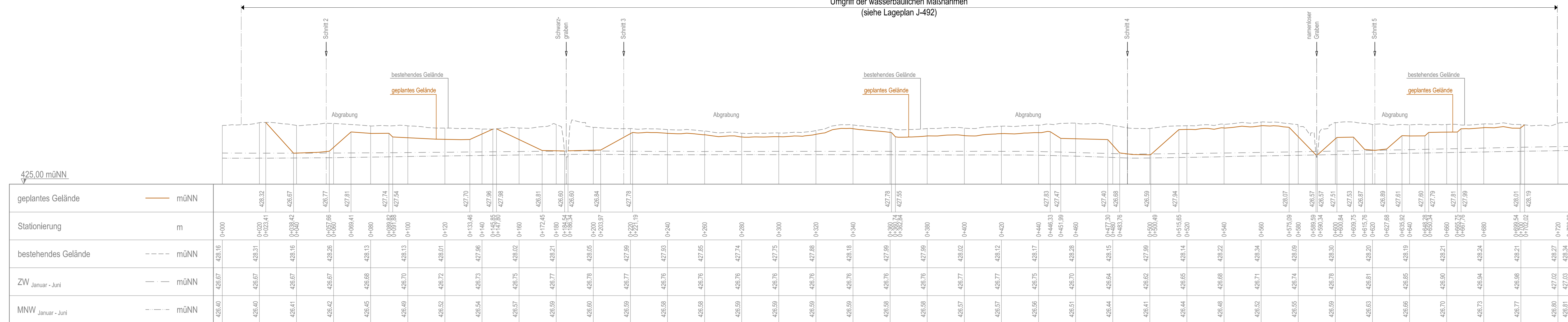


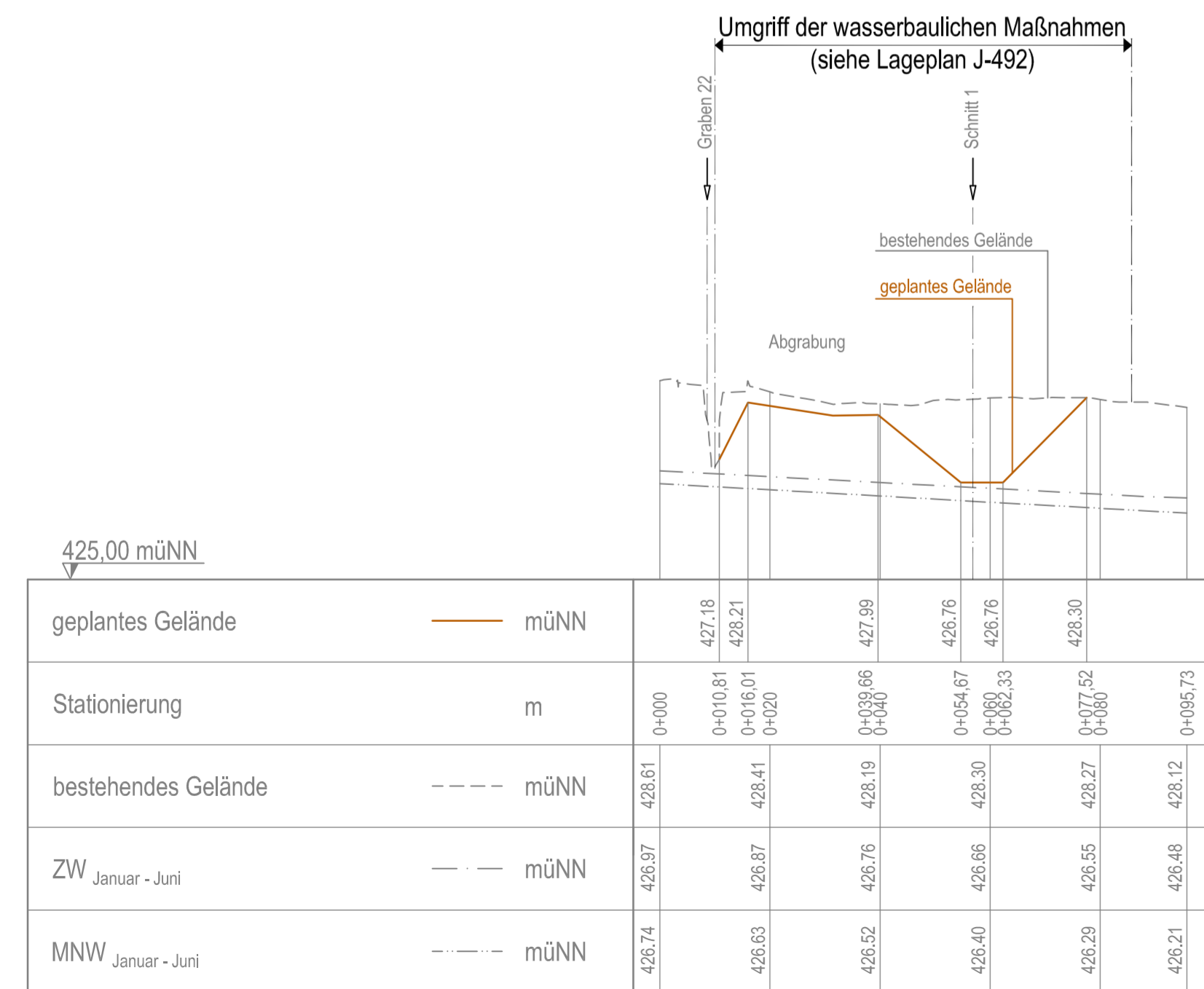
Schnitt 1

Umgriff der wasserbaulichen Maßnahmen  
(siehe Lageplan J-492)



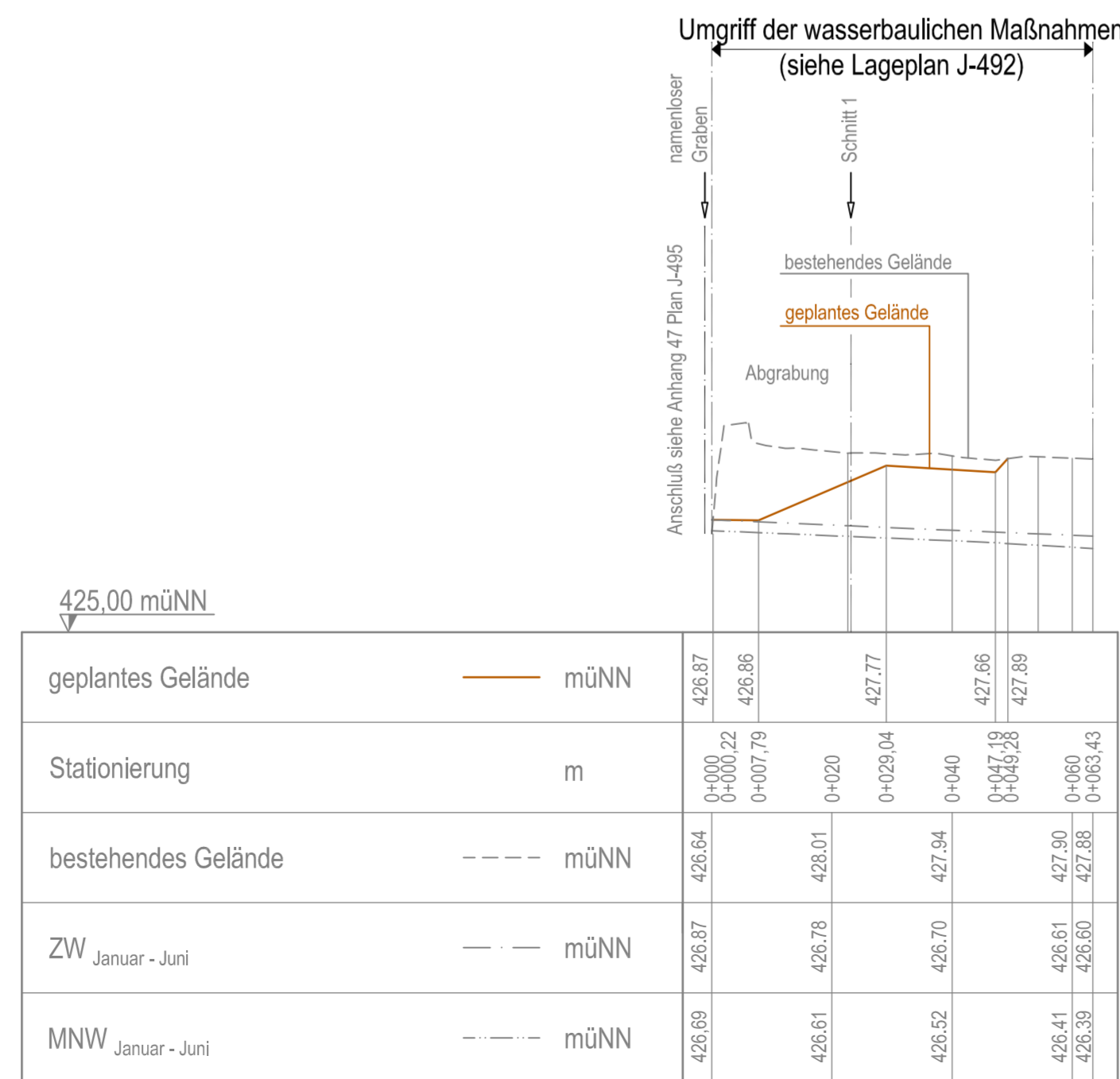
Schnitt 2

Umgriff der wasserbaulichen Maßnahmen  
(siehe Lageplan J-492)



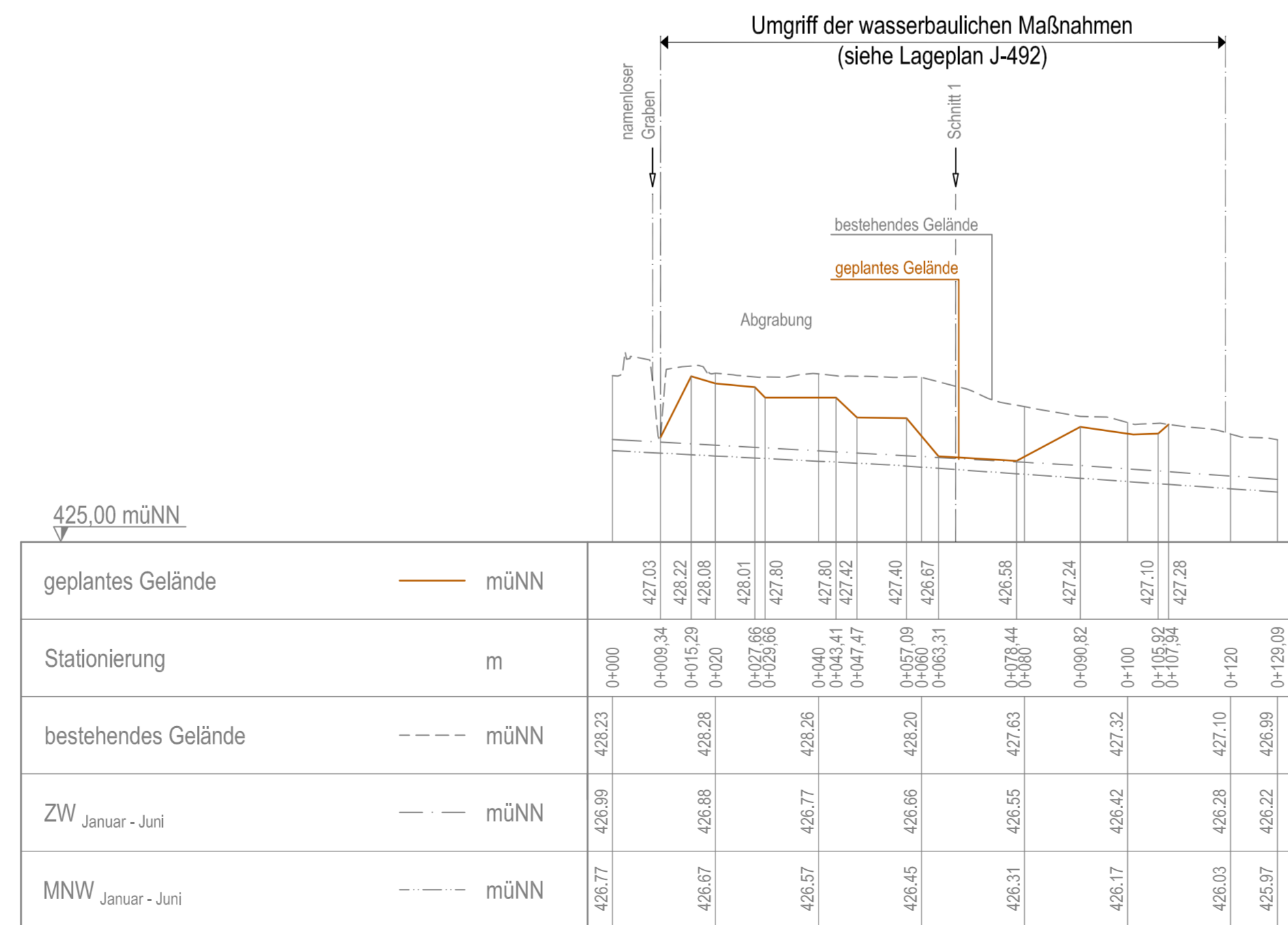
Schnitt 3

Umgriff der wasserbaulichen Maßnahmen  
(siehe Lageplan J-492)



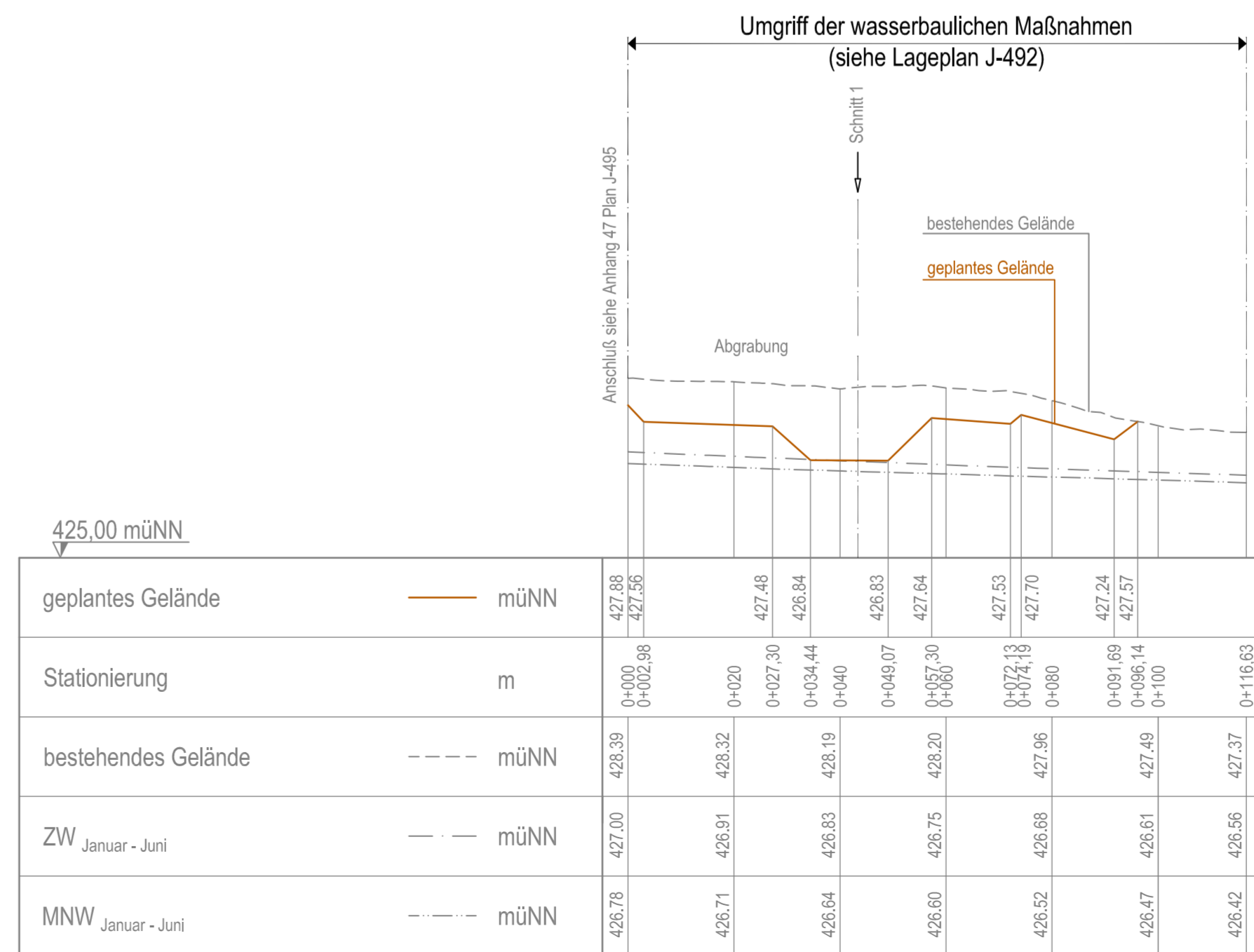
Schnitt 4

Umgriff der wasserbaulichen Maßnahmen  
(siehe Lageplan J-492)



Schnitt 5

Umgriff der wasserbaulichen Maßnahmen  
(siehe Lageplan J-492)



IN DIESEM PLAN FESTZUSTELLEN:

geplantes Gelände

NACHRICHTLICH DARGESTELLT:

geplantes Gelände
Stationierung
bestehendes Gelände
ZW Januar - Juni
MNW Januar - Juni

Dieser Plan wird gem. §§ 8 ff. des Luftverkehrsgesetzes (LuftVG) festgestellt.  
Regierung von Oberbayern - Luftamt Südbayern -  
*[Signature]*  
Büchner  
Ltd., Regierungsdirektor

**Planfeststellungsverfahren**  
**3. Start- und Landebahn**  
2. Änderung: (Plan-Index 00)

**M Flughafen München**

Objekt LANDSCHAFTSPFLEGERISCHER BEGLEITPLAN GEWÄSSERAUSBAU	Erläuterungsber.Nr. J-401
Planart SCHNITTE - ABGRABUNGEN/ GELÄNDEMULDEN SÜDLICH VIEHLA&MOOS	Maßstab 1: 1000/100
Planverfasser <b>Dr. Blasy - Dr. Överland</b> Beratende Ingenieure GmbH & Co. KG Moosstraße 3 82279 Erding am Ammersee <i>i.v. D. Blasy</i>	Bearb. Kehler Gezeich. Glowacz Geprüft. Rosar Datum 19.02.2010
Flughafen München GmbH München, den ..... 22.02.2010	Geprüft Datum Zeichen 19.02.2010 BLOMEYER Anlage Nr. J-493

gez. i.V. Dr. Josef Schwendner  
gez. i.V. Hermann Blomeyer