
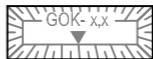

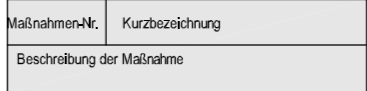


IN DIESEM PLAN FESTZUSTELLEN:

-  Umgriff der wasserbaulichen Maßnahmen
-  Abgrabungen (zulässige Tiefe unter GOK)

NACHRICHTLICH DARGESTELLT:

-  Gewässer mit Bezeichnung
-  Beschreibung der Maßnahme und Bezug zum landschaftspflegerischen Begleitplan

Planfeststellungsverfahren
3. Start- und Landebahn
 2. Änderung: (Plan-Index 00)



Objekt LANDSCHAFTSPFLERISCHER BEGLEITPLAN GEWÄSSERAUSBAU	Erläuterungsber.Nr. J-401
Planart LAGEPLAN - ABGRABUNGEN / GELÄNDEMULDEN BEREICH HIRTENSACK (VORFELD VIEHLAßMOOS)	Maßstab 1: 2 000

J-168-A-4 Umwandlung und Weiterentwicklung von Offenlandflächen
Herstellung von Habitaten für Wiesenbrüter

Umwandlung von Acker und Brachacker in artenreiche Frischwiesen durch 2-schürige Mahd. Weiterentwicklung von Hochstaudenfluren und ruderalisierten Röhrichtbeständen mit einem Schnitt jährlich ab Anfang August zur Herstellung von Habitaten für den Wachtelkönig; Beseitigung von Gebüsch, Ansaat und Pflege der Flächen durch einen Schnitt jährlich ab Anfang August zur Herstellung von Habitaten für den Wachtelkönig; Mahd von Teilflächen ab Mai als Nahrungshabitate für Wiesenbrüter; Differenziertes Pflegemosaik mit Frühmahd- und Spätmahdflächen zur Förderung von Kiebitz und Wachtelkönig; Anlegen einer Abgrabung mit Vernässungsbereichen; Entwicklung eines Schilfsaums mit Mahd in mehrjährigem Turnus an zu verfüllendem Graben (J-168-E-10) als Artenhilfsmaßnahme Teichrohrsänger.

Dieser Plan wird gem. §§ 8 ff. des Luftverkehrsgesetzes (LuftVG) festgestellt.

Regierung von Oberbayern
- Luftamt Südbayern -

[Signature]
Büchner
Ltd. Regierungsdirektor

Planverfasser Dr. Blasy - Dr. Overland Beratende Ingenieure GmbH & Co. KG Moosstraße 3 82279 Eching am Ammersee <i>i.v. D. Rosar</i>	Bearb.	Kehrer
	Gezeich.	Meuser
	Geprüft	Rosar
	Datum	19.02.2010

Flughafen München GmbH München, den 22.02.2010	Datum	Zeichen
	19.02.2010	BLOMEYER
Geprüft		Anlage Nr. J-490
gez. i.V. Dr. Josef Schwendner gez. i.V. Hermann Blomeyer		