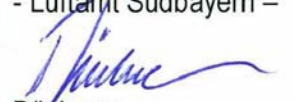


IN DIESEM PLAN FESTZUSTELLEN:

geplantes Gelände

NACHRICHTLICH DARGESTELLT:

geplantes Gelände
Stationierung
bestehendes Gelände
ZW Januar - Juni
MNW Januar - Juni

Dieser Plan wird gem. §§ 8 ff. des Luftverkehrsgesetzes (LuftVG) festgestellt.
 Regierung von Oberbayern
 - Luftamt Südbayern -

 Büchner
 Ltd. Regierungsdirektor

Planfeststellungsverfahren
3. Start- und Landebahn
 2. Änderung: (Plan-Index 00)



Objekt LANDSCHAFTSPFLERISCHER BEGLEITPLAN GEWÄSSERAUSBAU	Erläuterungsber.Nr. J-401
Planart SCHNITTE - ABGRABUNGEN / GELÄNDEMULDEN ÖSTLICH DER STOIBERMÜHLE	Maßstab 1: 1000/100

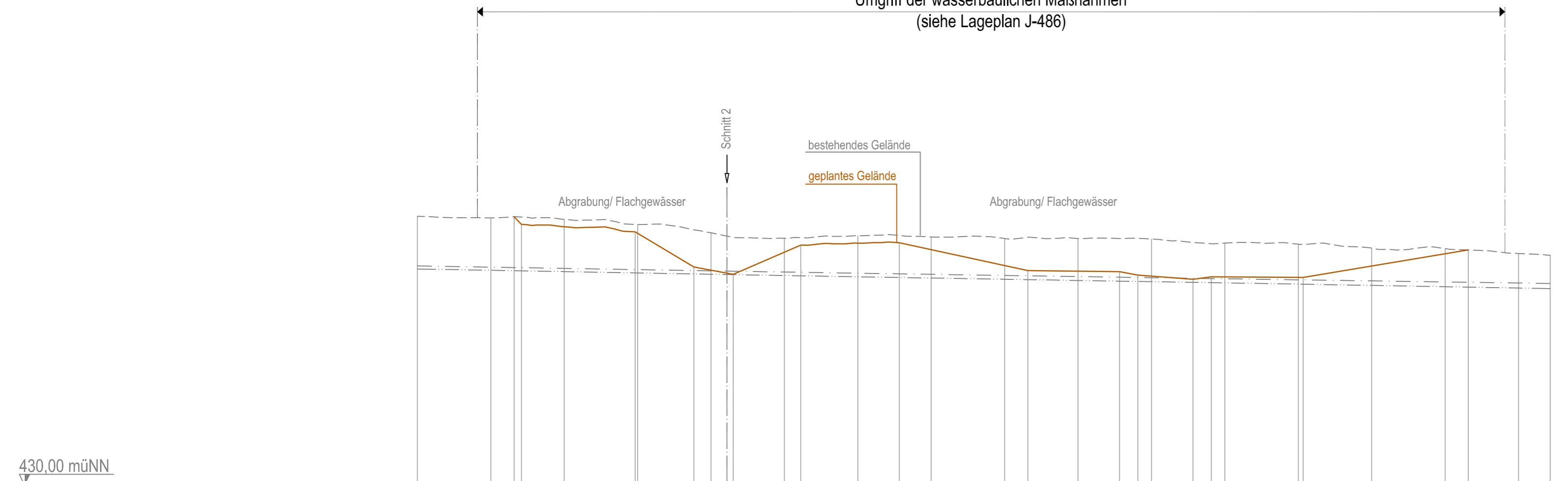
Planverfasser Dr. Blasy - Dr. Overland Beratende Ingenieure GmbH & Co. KG Moosstraße 3 82279 Echting am Ammersee 	Bearb.	Kehrer
	Gezeich.	Glowacz
	Geprüft	Rosar
	Datum	19.02.2010

Flughafen München GmbH München, den22.02.2010	Geprüft	Datum	19.02.2010
		Zeichen	BLOMEYER
		Anlage Nr.	J-487

gez. i.V. Dr. Josef Schwendner
 gez. i.V. Hermann Blomeyer

Schnitt 1

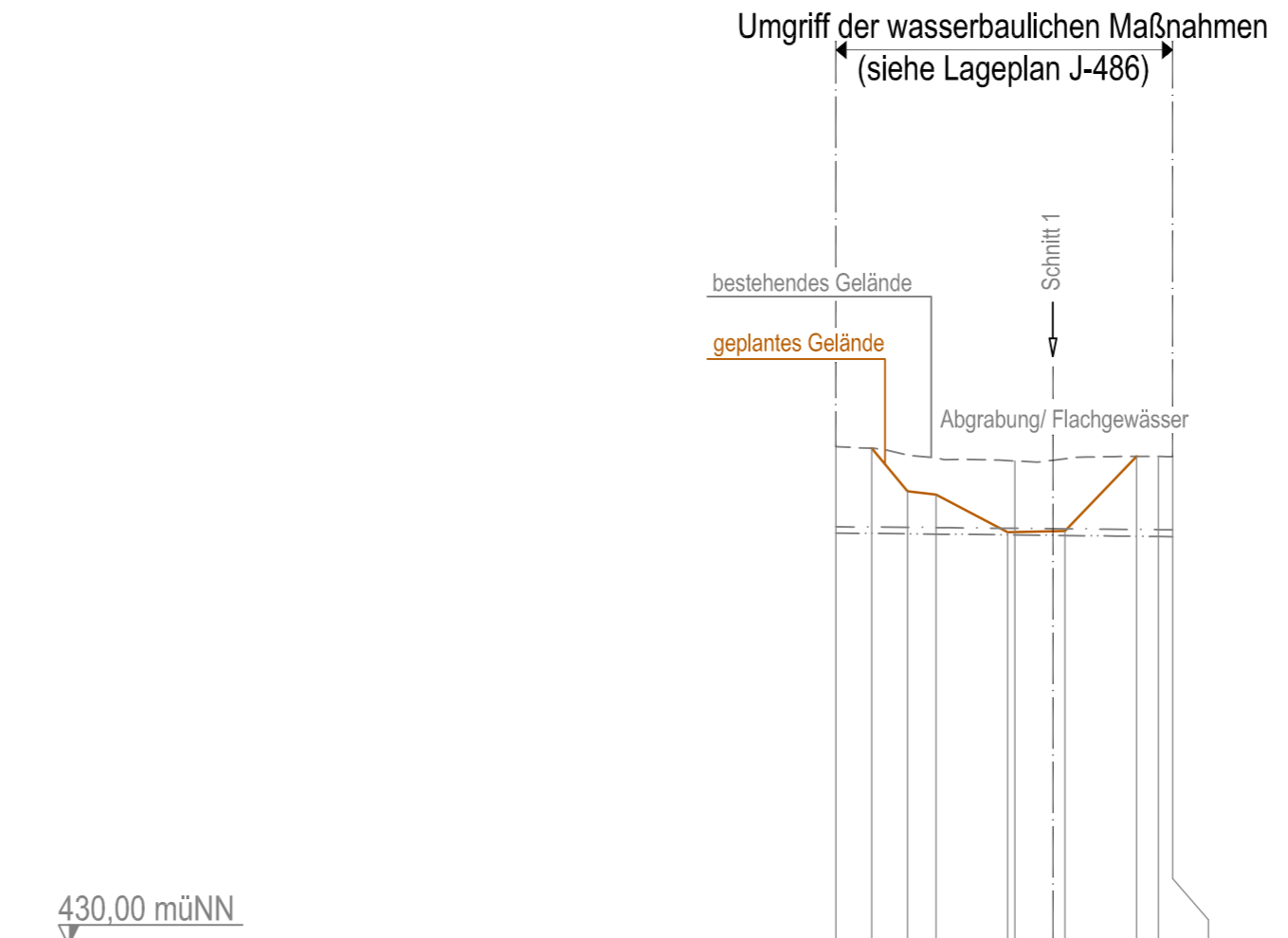
Umgriff der wasserbaulichen Maßnahmen
 (siehe Lageplan J-486)



geplantes Gelände	—	müNN	437.31	437.10	436.89	435.94	435.74	436.54	436.60	435.84	435.81	435.72	435.60	435.67	435.65	436.40											
Stationierung	m		0+000	0+020	0+025,35 0+028,35	0+040	0+055,35 0+060	0+075,35 0+080	0+086,06	0+100	0+104,54	0+120	0+131,30	0+140	0+160	0+166,31	0+180	0+191,31 0+196,31	0+200	0+211,31 0+216,31	0+220	0+240 0+241,31	0+260	0+280	0+286,31	0+300	0+308,63
bestehendes Gelände	- - - -	müNN	437.32	437.28	437.24	437.09	436.87	436.72	436.79	436.76	436.72	436.70	436.59	436.56	436.45	436.44	436.31	436.26									
ZW Januar - Juni	- - - -	müNN	435.97	435.93	435.90	435.87	435.83	435.80	435.77	435.74	435.71	435.68	435.65	435.62	435.59	435.56	435.53	435.50	435.49								
MNW Januar - Juni	- - - -	müNN	435.89	435.85	435.81	435.78	435.74	435.71	435.67	435.64	435.60	435.57	435.54	435.51	435.47	435.44	435.40	435.37	435.35								

Schnitt 2

Umgriff der wasserbaulichen Maßnahmen
 (siehe Lageplan J-486)



geplantes Gelände	—	müNN	436.95	436.35	436.30	435.78	435.79	436.84		
Stationierung	m		0-005	0+000	0+005	0+006,98	0+018,98 0+020	0+026,98	0+036,98 0+040	0+041,98
bestehendes Gelände	- - - -	müNN	436.97	436.95	436.77	436.77	436.83	436.83		
ZW Januar - Juni	- - - -	müNN	435.77	435.85	435.85	435.83	435.81	435.81		
MNW Januar - Juni	- - - -	müNN	435.76	435.74	435.72	435.72	435.72	435.72		