




IN DIESEM PLAN FESTZUSTELLEN:

-  Umgriff der wasserbaulichen Maßnahmen
-  Abgrabungen (zulässige Tiefe unter GOK)

NACHRICHTLICH DARGESTELLT:

-  Gewässer mit Bezeichnung
- | | |
|---------------------------|-----------------|
| Maßnahmen-Nr. | Kurzbezeichnung |
| Beschreibung der Maßnahme | |

 Beschreibung der Maßnahme und Bezug zum landschaftspflegerischen Begleitplan

J-164-A-7	Umwandlung und Weiterentwicklung von Offenlandflächen Herstellung von Habitaten für Wiesenbrüter
Entwicklung von artenreichen Frisch- und Feuchtwiesen sowie Umwandlung des Wildackers in eine Frischwiese; Anlegen einer Abgrabung mit Vernässungsbereichen und temporären Flachgewässern; Entwicklung von artenreichen Nasswiesen und Feuchtflecken; Mahd von Teilflächen ab Mai als Nahrungshabitate für Wiesenbrüter.	

Dieser Plan wird gem. §§ 8 ff. des Luftverkehrsgesetzes (LuftVG) festgestellt.

Regierung von Oberbayern
- Luftamt Südbayern -

[Signature]
Büchner
Ltd. Regierungsdirektor

Planfeststellungsverfahren
3. Start- und Landebahn
2. Änderung: (Plan-Index 00)



Objekt LANDSCHAFTSPFLEGERISCHER BEGLEITPLAN GEWÄSSERAUSBAU	Erläuterungsber.Nr. J-401
Planart LAGEPLAN - ABGRABUNGEN / GELÄNDEMULDEN ÖSTLICH DER STOIBERMÜHLE	Maßstab 1: 2 000

Planverfasser Dr. Blasy - Dr. Overland Beratende Ingenieure GmbH & Co. KG Moosstraße 3 82279 Eching am Ammersee <i>i.V. D. Rosar</i>	Bearb.	Kehrer
	Gezeich.	Meuser
	Geprüft	Rosar
	Datum	19.02.2010

Flughafen München GmbH München, den22.02.2010	Geprüft	Datum	Zeichen
		19.02.2010	BLOMEYER
gez. i.V. Dr. Josef Schwendner gez. i.V. Hermann Blomeyer		Anlage Nr. J-486	