

IN DIESEM PLAN FESTZUSTELLEN:

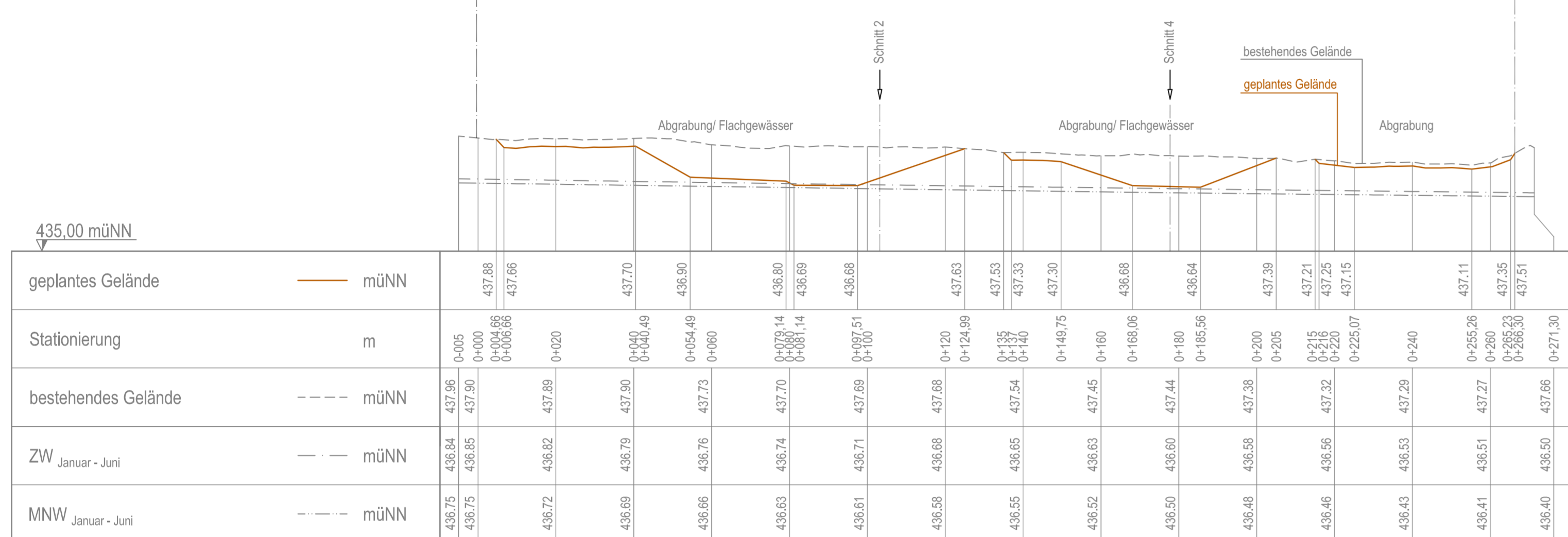
geplantes Gelände

NACHRICHTLICH DARGESTELLT:

geplantes Gelände
Stationierung
bestehendes Gelände
ZW Januar - Juni
MNW Januar - Juni

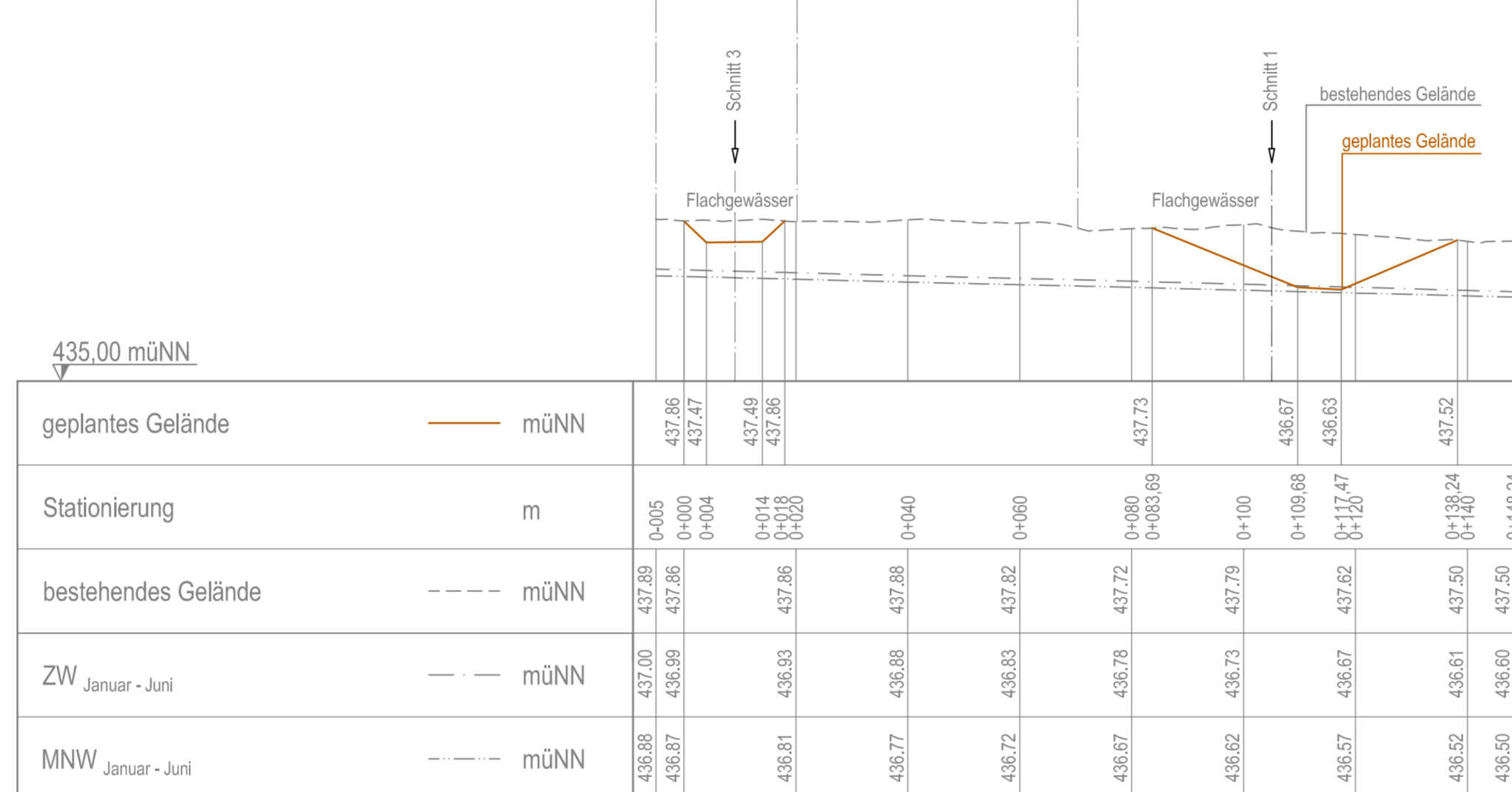
Schnitt 1

Umgriff der wasserbaulichen Maßnahmen  
(siehe Lageplan J-484)



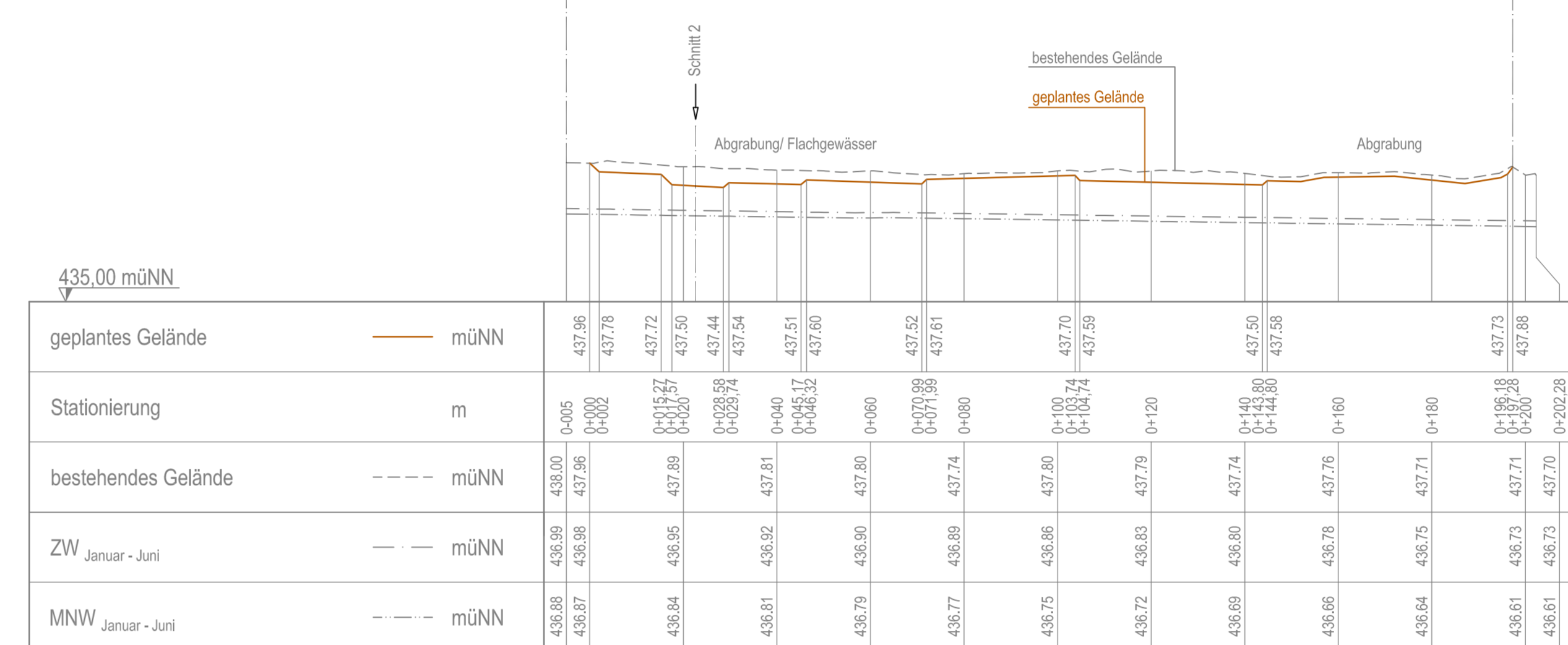
Schnitt 2

Umgriff der wasserbaulichen Maßnahmen  
(siehe Lageplan J-484)



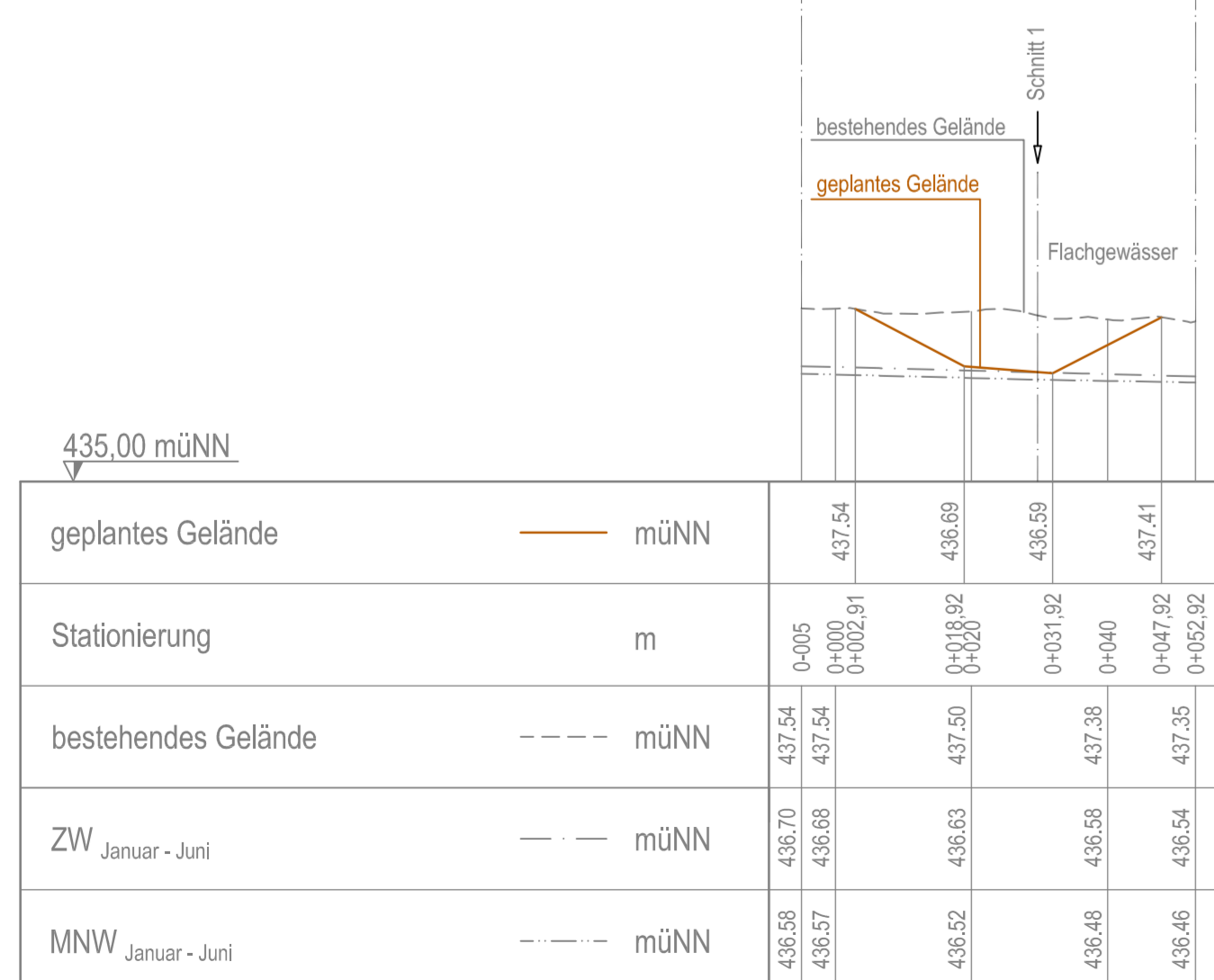
Schnitt 3

Umgriff der wasserbaulichen Maßnahmen  
(siehe Lageplan J-484)



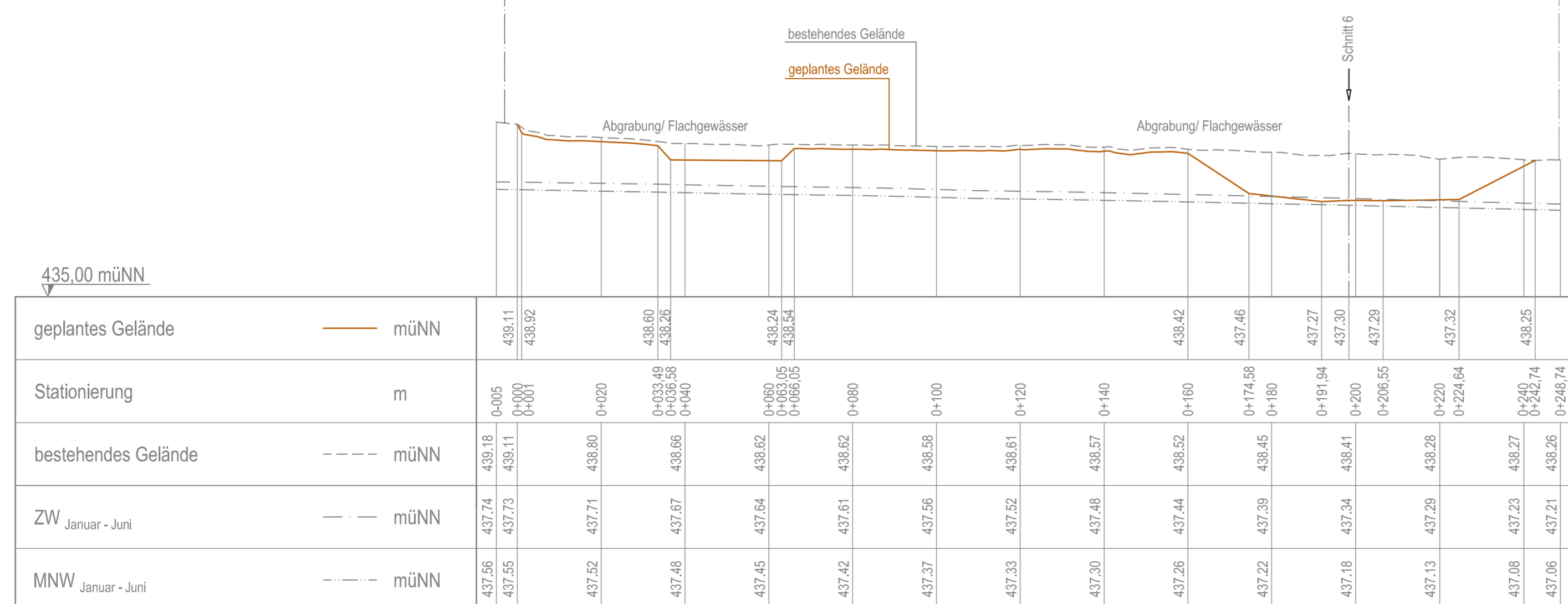
Schnitt 4

Umgriff der wasserbaulichen Maßnahmen  
(siehe Lageplan J-484)



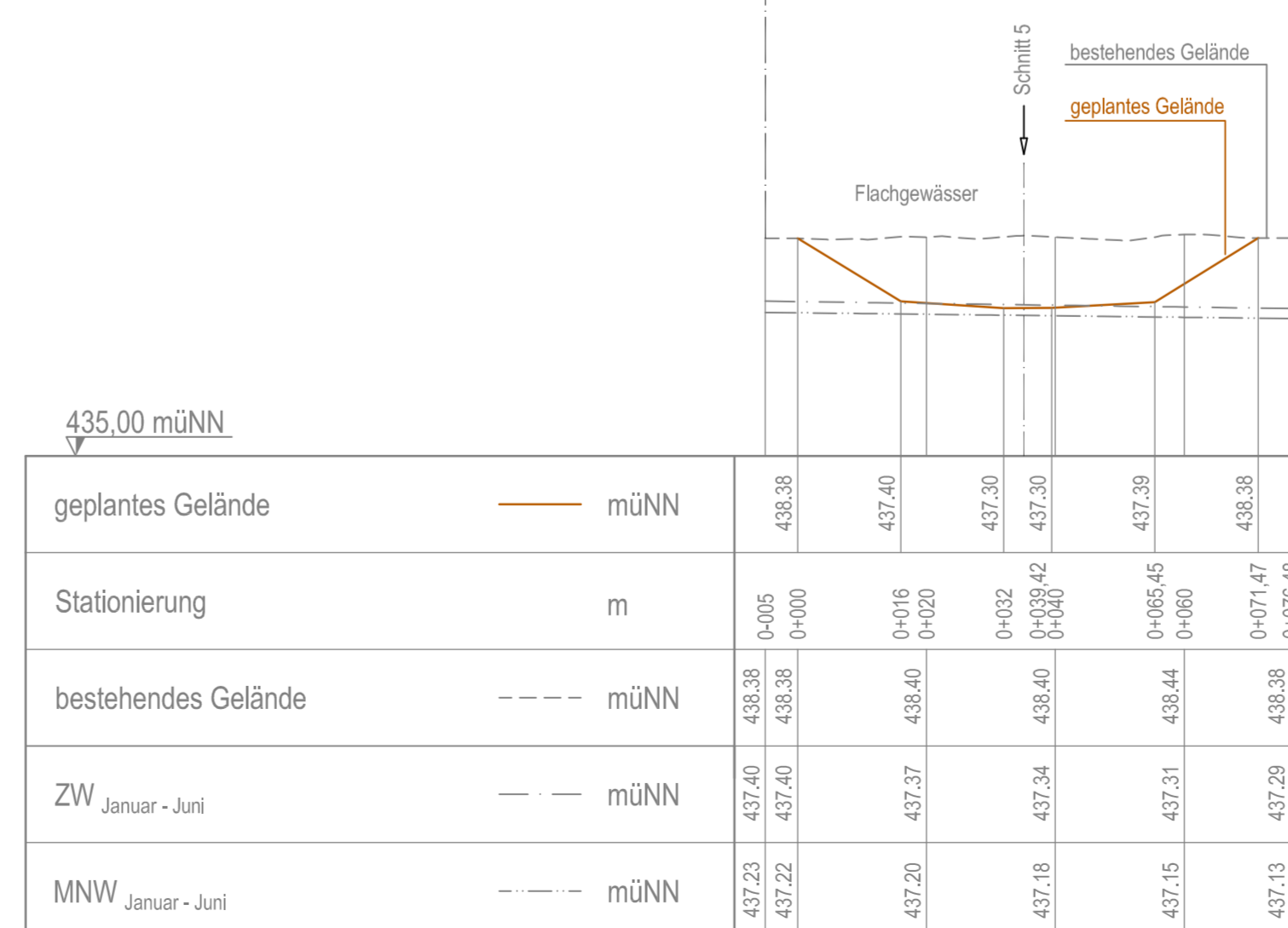
Schnitt 5

Umgriff der wasserbaulichen Maßnahmen  
(siehe Lageplan J-484)



Schnitt 6

Umgriff der wasserbaulichen Maßnahmen  
(siehe Lageplan J-484)



Dieser Plan wird gem. §§ 8 ff. des Luftverkehrsgesetzes (LuftVG) festgestellt.

Regierung von Oberbayern

- Luftfahrt Südbayern -

Büchner  
Ltd. Regierungsdirektor

**Planfeststellungsverfahren**  
**3. Start- und Landebahn**  
z. Änderung: (Plan-Index 00)

**M** Flughafen München

Objekt LANDSCHAFTSPFLEGERISCHER BEGLEITPLAN GEWÄSSERAUSBAU	Erläuterungs-Nr. J-401
Planart SCHNITTE - ABGRABUNGEN/ GELÄNDEMULDEN SÜDLICH DER STÖBERMÜHLE	Maßstab 1: 1000/100

Planverfasser <b>Dr. Blasy - Dr. Øverland</b> Beratende Ingenieure GmbH & Co. KG Moosstraße 3 82279 Eggenham Ammersee i.v. D. Blasy	Bearb. Gezeichnet Geprüft Datum	Kehrer Glowacz Rosar 19.02.2010
---	--	--

Flughafen München GmbH München, den 22.02.2010	Geprüft 19.02.2010	Datum 19.02.2010	Zeichen BLOMEYER
gez. i.V. Dr. Josef Schwendner gez. i.V. Hermann Blomeyer	Anlage Nr. J-485		