




IN DIESEM PLAN FESTZUSTELLEN:

-  Umgriff der wasserbaulichen Maßnahme
-  Abgrabungen (zulässige Tiefe unter GOK)

NACHRICHTLICH DARGESTELLT:



-  Gfällach Gewässer mit Bezeichnung
- | | |
|---------------------------|-----------------|
| Maßnahmen-Nr. | Kurzbezeichnung |
| Beschreibung der Maßnahme | |

 Beschreibung der Maßnahme und Bezug zum landschaftspflegerischen Begleitplan

Planfeststellungsverfahren
3. Start- und Landebahn

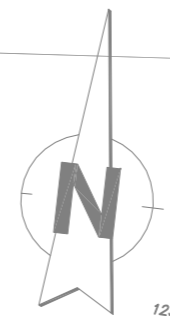


Objekt LANDSCHAFTSPFLEGERISCHER BEGLEITPLAN GEWÄSSERAUSBAU	Erläuterungsber.Nr. J-401
Planart LAGEPLAN NEUANLAGE FEUCHTBIOTOP NAHE MILCHSTADTÄCKER	Maßstab 1: 2 000

Planverfasser SEHLHOFF GMBH Rachelstraße 53 94315 Straubing 		Bearb.	Meier
		Gezeich.	Biedermann
		Geprüft	Schlund
		Datum	17.08.2007


Flughafen München GmbH München, den20.08.2007. gez. i.V. Dr. Josef Schwendner gez. i.V. Nils Eichbaum	Geprüft	Datum	Zeichen
		17.08.2007	Blomeyer
		Anlage Nr. J-474	

Gemeinde Oberding
Landkreis Erding



Dieser Plan wird gem. §§ 8 ff. des
Luftverkehrsgesetzes (LuftVG) festgestellt.

Regierung von Oberbayern
- Luftamt Südbayern -



Büchner
Ltd. Regierungsdirektor