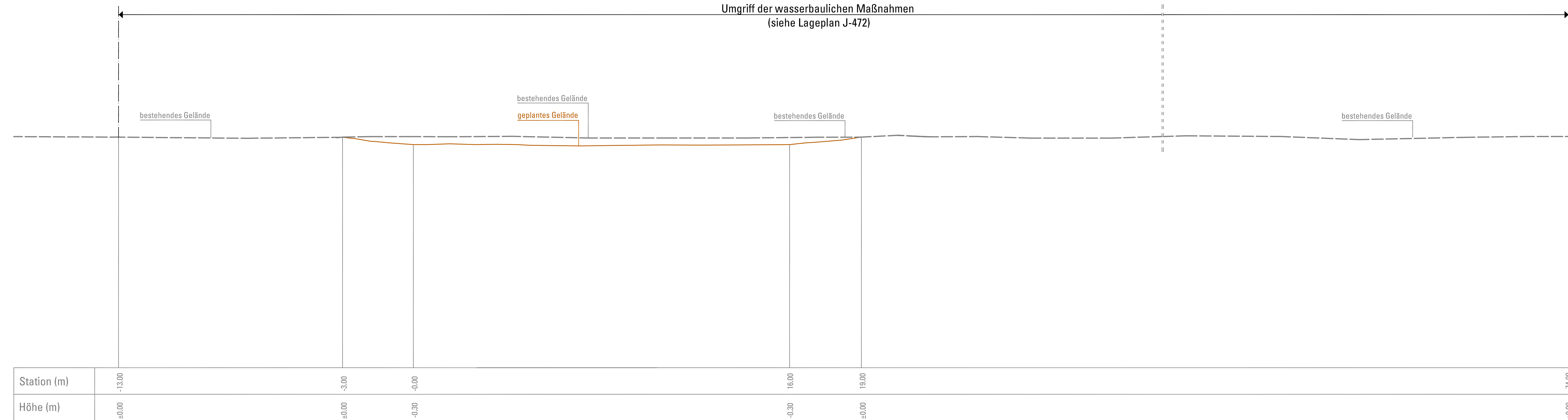


### Regelquerschnitt zu J-472




IN DIESEM PLAN FESTZUSTELLEN:

— geplantes Gelände

NACHRICHTLICH DARGESTELLT:



|             |       |       |
|-------------|-------|-------|
| Station (m) | -0.50 | 0.00  |
| Höhe (m)    | ±0.00 | -0.70 |

Dieser Plan wird gem. §§ 8 ff. des Luftverkehrsgesetzes (LuftVG) festgestellt.  
 Regierung von Oberbayern  
 - Luftamt Südbayern -  
  
 Büchner  
 Ltd. Regierungsdirektor

## Planfeststellungsverfahren 3. Start- und Landebahn

**M** Flughafen München

|   |                              |
|---|------------------------------|
| Objekt<br>LANDSCHAFTSPFLEGERISCHER BEGLEITPLAN<br>GEWÄSSERAUSBAU    | Erläuterungsber.Nr.<br>J-401 |
| Planart<br>REGELQUERSCHNITT<br>NEUANLAGE FEUCHTBIOTOP NÄHE GFÄLLACH | Maßstab<br>1:100             |

|   |  |          |            |
|---|--|----------|------------|
| Planverfasser<br><br>SEHLHOFF GMBH<br>Rachelstraße 53<br>94315 Straubing<br> |  | Bearb.   | Meier      |
|   |  | Gezeich. | Biedermann |
|   |  | Geprüft  | Schlund    |
|   |  | Datum    | 17.08.2007 |

|   |         |                     |            |         |          |
|---|---------|---------------------|------------|---------|----------|
| Flughafen München GmbH                                    | Geprüft | Datum               | 17.08.2007 | Zeichen | Blomeyer |
| München, den .....20.08.2007                              |         |                     |            |         |          |
| gez. i.V. Dr. Josef Schwendner<br>gez. i.V. Nils Eichbaum |         | Anlage Nr.<br>J-473 |            |         |          |