

J-189-E-11 **Neuanlage Feuchtbiotop nahe Grällach**

Wiederherstellung von Feuchtwiesenstandorten durch Abtrag des nährstoffreichen Oberbodens
 Nachrichtlich: Grundwasser (MHW) nicht berührt.



Gemeinde Oberding
 Landkreis Erding

Dieser Plan wird gem. §§ 8 ff. des Luftverkehrsgesetzes (LuftVG) festgestellt.


Regierung von Oberbayern
 - Luftamt Südbayern -

[Signature]
 Büchner
 Ltd. Regierungsdirektor

IN DIESEM PLAN FESTZUSTELLEN:

-  Umgriff der wasserbaulichen Maßnahme
-  Abgrabungen (zulässige Tiefe unter GOK)


NACHRICHTLICH DARGESTELLT:

-  Grällach Gewässer mit Bezeichnung
- | | |
|---------------------------|-----------------|
| Maßnahmen-Nr. | Kurzbezeichnung |
| Beschreibung der Maßnahme | |

 Beschreibung der Maßnahme und Bezug zum landschaftspflegerischen Begleitplan

Planfeststellungsverfahren **M** Flughafen München
3. Start- und Landebahn

Objekt LANDSCHAFTSPFLEGERISCHER BEGLEITPLAN GEWÄSSERAUSBAU	Erläuterungsber.Nr. J-401
Planart LAGEPLAN NEUANLAGE FEUCHTBIOTOP NÄHE GFÄLLACH	Maßstab 1: 2 000

Planverfasser SEHLHOFF GMBH Rachelstraße 53 94315 Straubing 	Bearb.	Meier
	Gezeich.	Biedermann
	Geprüft	Schlund
	Datum	17.08.2007

Flughafen München GmbH München, den20.08.2007. gez. i.V. Dr. Josef Schwendner gez. i.V. Nils Eichbaum	Geprüft	Datum	Zeichen
		17.08.2007	Blomeyer
			Anlage Nr. J-472