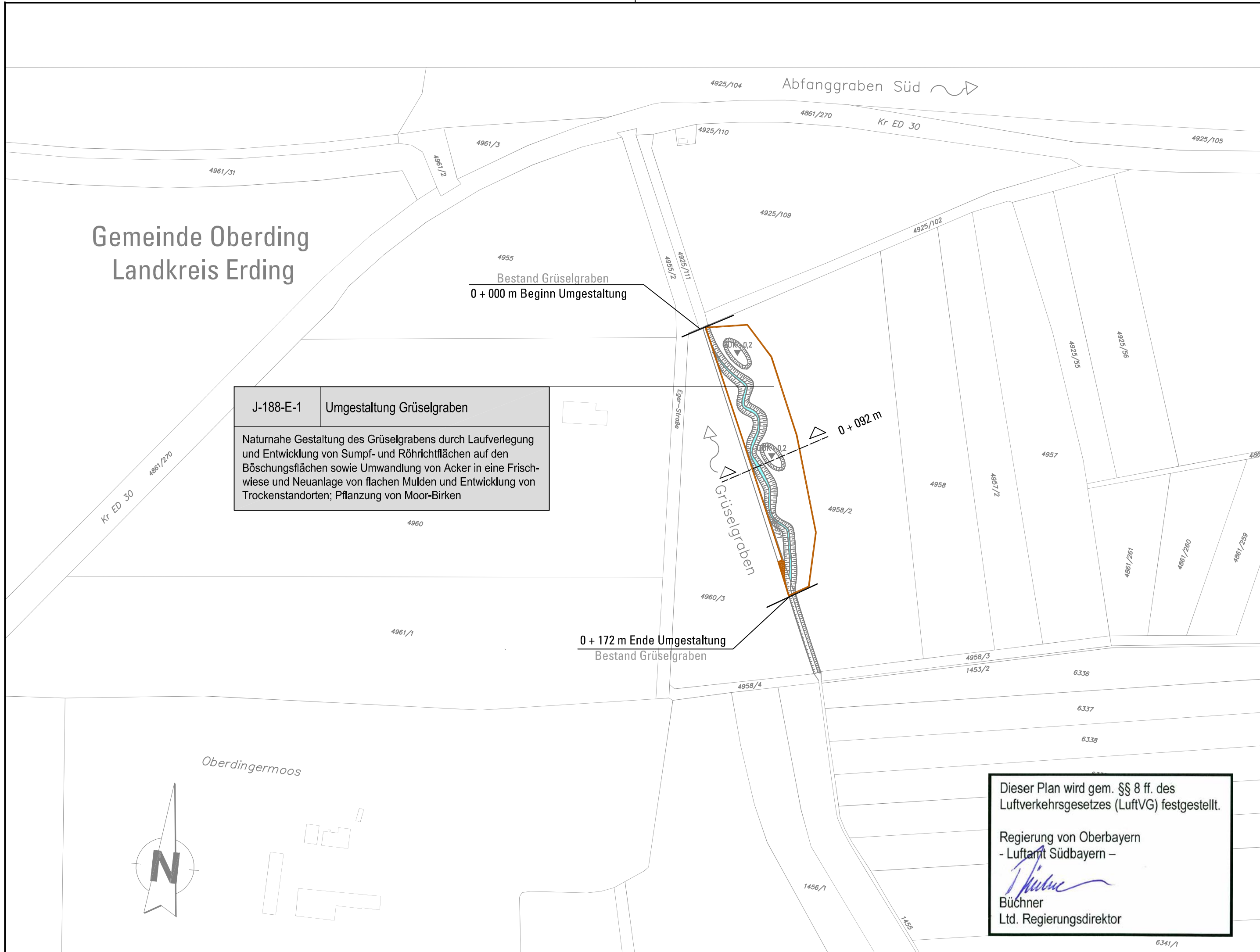




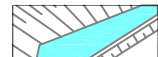

Gemeinde Oberding  
Landkreis Erding




**J-188-E-1 Umgestaltung Grüselgraben**  
 Naturnahe Gestaltung des Grüselgrabens durch Laufverlegung und Entwicklung von Sumpf- und Röhrichtflächen auf den Böschungflächen sowie Umwandlung von Acker in eine Frischwiese und Neuanlage von flachen Mulden und Entwicklung von Trockenstandorten; Pflanzung von Moor-Birken

Dieser Plan wird gem. §§ 8 ff. des Luftverkehrsgesetzes (LuftVG) festgestellt.  
 Regierung von Oberbayern  
 - Luftamt Südbayern -  
*[Signature]*  
 Büchner  
 Ltd. Regierungsdirektor

IN DIESEM PLAN FESTZUSTELLEN:

-  Umgriff der wasserbaulichen Maßnahme
-  Verfüllung bestehender Entwässerungsgräben
-  Ausbau eines Gewässers
-  Abgrabungen (zulässige Tiefe unter GOK)



NACHRICHTLICH DARGESTELLT:

-  Gfällach Gewässer mit Bezeichnung
- |                           |                 |
|---------------------------|-----------------|
| Maßnahmen-Nr.             | Kurzbezeichnung |
| Beschreibung der Maßnahme |                 |

 Beschreibung der Maßnahme und Bezug zum landschaftspflegerischen Begleitplan

**Planfeststellungsverfahren**  
**3. Start- und Landebahn** **M** Flughafen München

Objekt <b>LANDSCHAFTSPFLEGERISCHER BEGLEITPLAN GEWÄSSERAUSBAU</b>	Erläuterungsber.Nr. <b>J-401</b>
Planart <b>LAGEPLAN UMGESTALTUNG GRÜSELGRABEN</b>	Maßstab <b>1: 2 000</b>

Planverfasser  SEHLHOFF GMBH Rachelstraße 53 94315 Straubing  	Bearb.	Meier
	Gezeich.	Biedermann
	Geprüft	Schlund
	Datum	17.08.2007

Flughafen München GmbH	Geprüft	Datum	Zeichen
München, den <b>20.08.2007</b>		17.08.2007	Blomeyer
gez. i.V. Dr. Josef Schwendner gez. i.V. Nils Eichbaum		Anlage Nr. <b>J-468</b>	