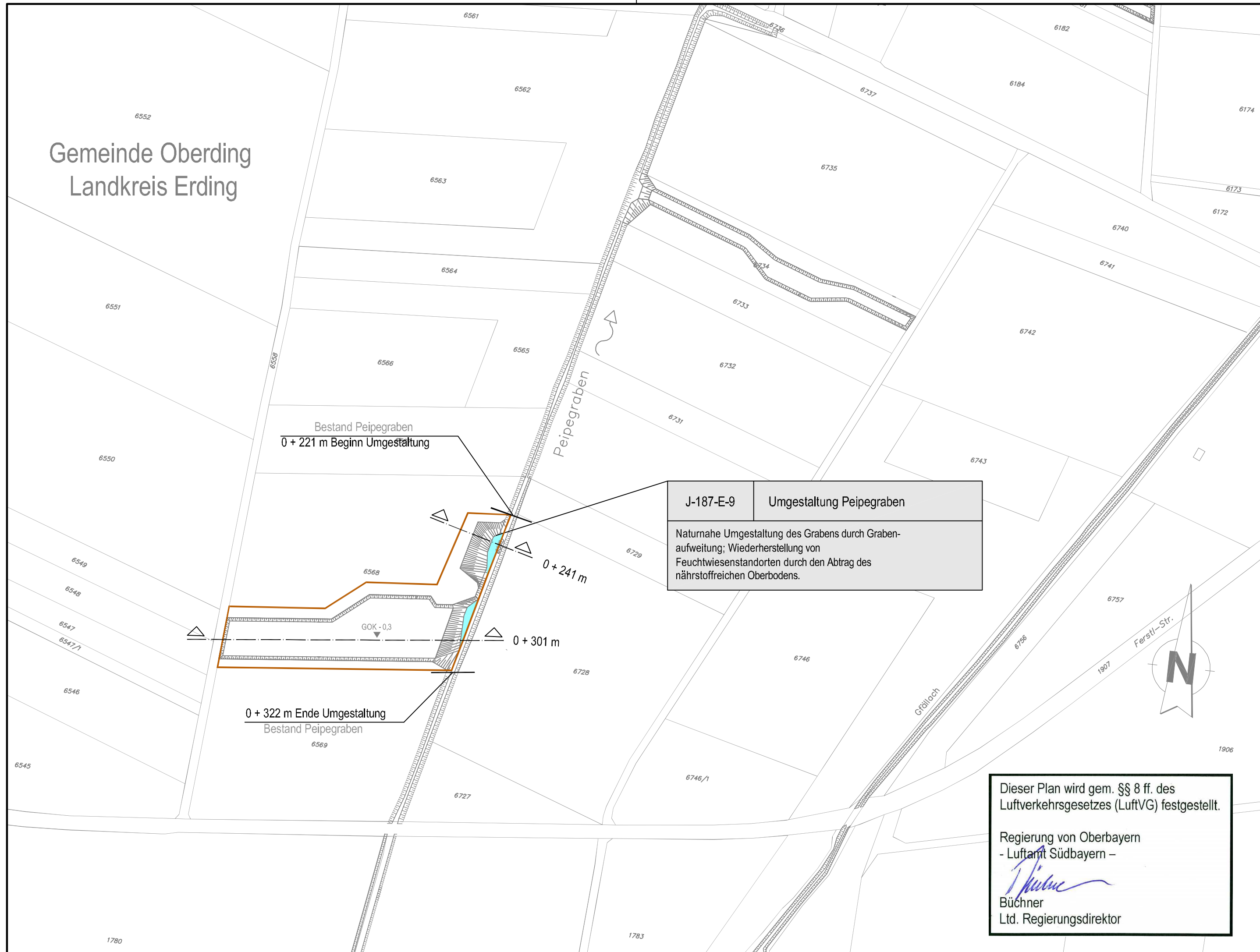






Gemeinde Oberding
Landkreis Erding



IN DIESEM PLAN FESTZUSTELLEN:



-  Umgriff der wasserbaulichen Maßnahme
-  Ausbau eines Gewässers
-  Abgrabungen (zulässige Tiefe unter GOK)

NACHRICHTLICH DARGESTELLT:

-  Gräbelloch Gewässer mit Bezeichnung
- | | |
|---------------------------|--|
| Maßnahmenbezeichnung | Beschreibung der Maßnahme und Bezug zum landschaftspflegerischen Begleitplan |
| Beschreibung der Maßnahme | |

Planfeststellungsverfahren
3. Start- und Landebahn



Objekt LANDSCHAFTSPFLEGERISCHER BEGLEITPLAN GEWÄSSERAUSBAU		Erläuterungsber.Nr. J-401									
Planart LAGEPLAN UMGESTALTUNG PEIPEGRABEN		Maßstab 1: 2 000									
Planverfasser SEHLHOFF GMBH Rachelstraße 53 94315 Straubing 			<table border="1"> <tr> <td>Bearb.</td> <td>Meier</td> </tr> <tr> <td>Gezeich.</td> <td>Biedermann</td> </tr> <tr> <td>Geprüft</td> <td>Schlund B-Ø Rosar</td> </tr> <tr> <td>Datum</td> <td>17.08.2007</td> </tr> </table>	Bearb.	Meier	Gezeich.	Biedermann	Geprüft	Schlund B-Ø Rosar	Datum	17.08.2007
Bearb.	Meier										
Gezeich.	Biedermann										
Geprüft	Schlund B-Ø Rosar										
Datum	17.08.2007										
Flughafen München GmbH München, den ...20.08.2007... Stand: 24.09.2010 (Plan-Index 01)		Geprüft	<table border="1"> <tr> <td>Datum</td> <td>Zeichen</td> </tr> <tr> <td>17.08.2007</td> <td>BLOMEYER</td> </tr> <tr> <td colspan="2">Anlage Nr. J-466</td> </tr> </table>	Datum	Zeichen	17.08.2007	BLOMEYER	Anlage Nr. J-466			
Datum	Zeichen										
17.08.2007	BLOMEYER										
Anlage Nr. J-466											
gez. i.V. Dr. Josef Schwendner gez. i.V. Nils Eichbaum											