
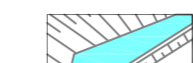




IN DIESEM PLAN FESTZUSTELLEN:

-  Umgriff der wasserbaulichen Maßnahme
-  Ausbau eines Gewässers
-  Abgrabungen (zulässige Tiefe unter GOK)

NACHRICHTLICH DARGESTELLT:

-  Gewässer mit Bezeichnung
- | Maßnahmen-Nr. | Kurzbezeichnung |
|---------------------------|-----------------|
| Beschreibung der Maßnahme | |

 Beschreibung der Maßnahme und Bezug zum landschaftspflegerischen Begleitplan


J-186-E-20
J-189-E-8
Umgestaltungen Trattmoosgraben I Süd

Naturnahe Ufergestaltung der rechten Böschungsseite durch Grabenaufweitung; Wiederherstellung von Feuchtwiesenstandorten durch Abtrag des nährstoffreichen Oberbodens.

Dieser Plan wird gem. §§ 8 ff. des Luftverkehrsgesetzes (LuftVG) festgestellt.

Regierung von Oberbayern
- Luftamt Südbayern -

Büchner
Büchner
Ltd. Regierungsdirektor

Planfeststellungsverfahren 

3. Start- und Landebahn

Objekt LANDSCHAFTSPFLEGERISCHER BEGLEITPLAN GEWÄSSERAUSBAU	Erläuterungsber.Nr. J-401								
Planart LAGEPLAN UMGESTALTUNGEN TRATTMOOSGRABEN I SÜD	Maßstab 1: 2 000								
Planverfasser SEHLHOFF GMBH Rachelstraße 53 94315 Straubing <i>Sehlhoff</i>	<table border="1"> <tr> <td>Bearb.</td> <td>Meier</td> </tr> <tr> <td>Gezeich.</td> <td>Biedermann</td> </tr> <tr> <td>Geprüft</td> <td>Schlund</td> </tr> <tr> <td>Datum</td> <td>17.08.2007</td> </tr> </table>	Bearb.	Meier	Gezeich.	Biedermann	Geprüft	Schlund	Datum	17.08.2007
Bearb.	Meier								
Gezeich.	Biedermann								
Geprüft	Schlund								
Datum	17.08.2007								
Flughafen München GmbH München, den ..20.08.2007..	<table border="1"> <tr> <td>Datum</td> <td>Zeichen</td> </tr> <tr> <td>17.08.2007</td> <td>Blomeyer</td> </tr> <tr> <td colspan="2">Anlage Nr. J-464</td> </tr> </table>	Datum	Zeichen	17.08.2007	Blomeyer	Anlage Nr. J-464			
Datum	Zeichen								
17.08.2007	Blomeyer								
Anlage Nr. J-464									
gez. i.V. Dr. Josef Schwendner gez. i.V. Nils Eichbaum	Geprüft								