





J-187-E-4 Umgestaltung Möslegraben (Flurnr. 1158)  
 Naturnahe Ufergestaltung der Böschungsseite durch eine Graben- und Uferaufweitung. Wiederherstellung eines Feuchtwiesenstandortes durch den Abtrag des nährstoffreichen Oberbodens.

Dieser Plan wird gem. §§ 8 ff. des Luftverkehrsgesetzes (LuftVG) festgestellt.  
 Regierung von Oberbayern  
 - Luftamt Südbayern -  
 Büchner  
 Ltd. Regierungsdirektor

IN DIESEM PLAN FESTZUSTELLEN:

-  Umgriff der wasserbaulichen Maßnahme
-  Ausbau eines Gewässers
-  Abgrabungen (zulässige Tiefe unter GOK)


NACHRICHTLICH DARGESTELLT:

-  Gräflach Gewässer mit Bezeichnung
- |                           |                 |
|---------------------------|-----------------|
| Maßnahmen-Nr.             | Kurzbezeichnung |
| Beschreibung der Maßnahme |                 |

 Beschreibung der Maßnahme und Bezug zum landschaftspflegerischen Begleitplan

Planfeststellungsverfahren  
 3. Start- und Landebahn 

Objekt LANDSCHAFTSPFLEGERISCHER BEGLEITPLAN GEWÄSSERAUSBAU	Erläuterungsber.Nr. J-401
Planart LAGEPLAN UMGESTALTUNG MÖOSLEGRABEN (FLURNR. 1158)	Maßstab 1: 2 000

Planverfasser  SEHLHOFF GMBH Rachelstraße 53 94315 Straubing  	Bearb.	Meier
	Gezeich.	Biedermann
	Geprüft	Schlund
	Datum	17.08.2007

Flughafen München GmbH  München, den ....20.08.2007.  gez. i.V. Dr. Josef Schwendner gez. i.V. Nils Eichbaum	Geprüft	Datum	Zeichen
		17.08.2007	Blomeyer
			Anlage Nr. J-462