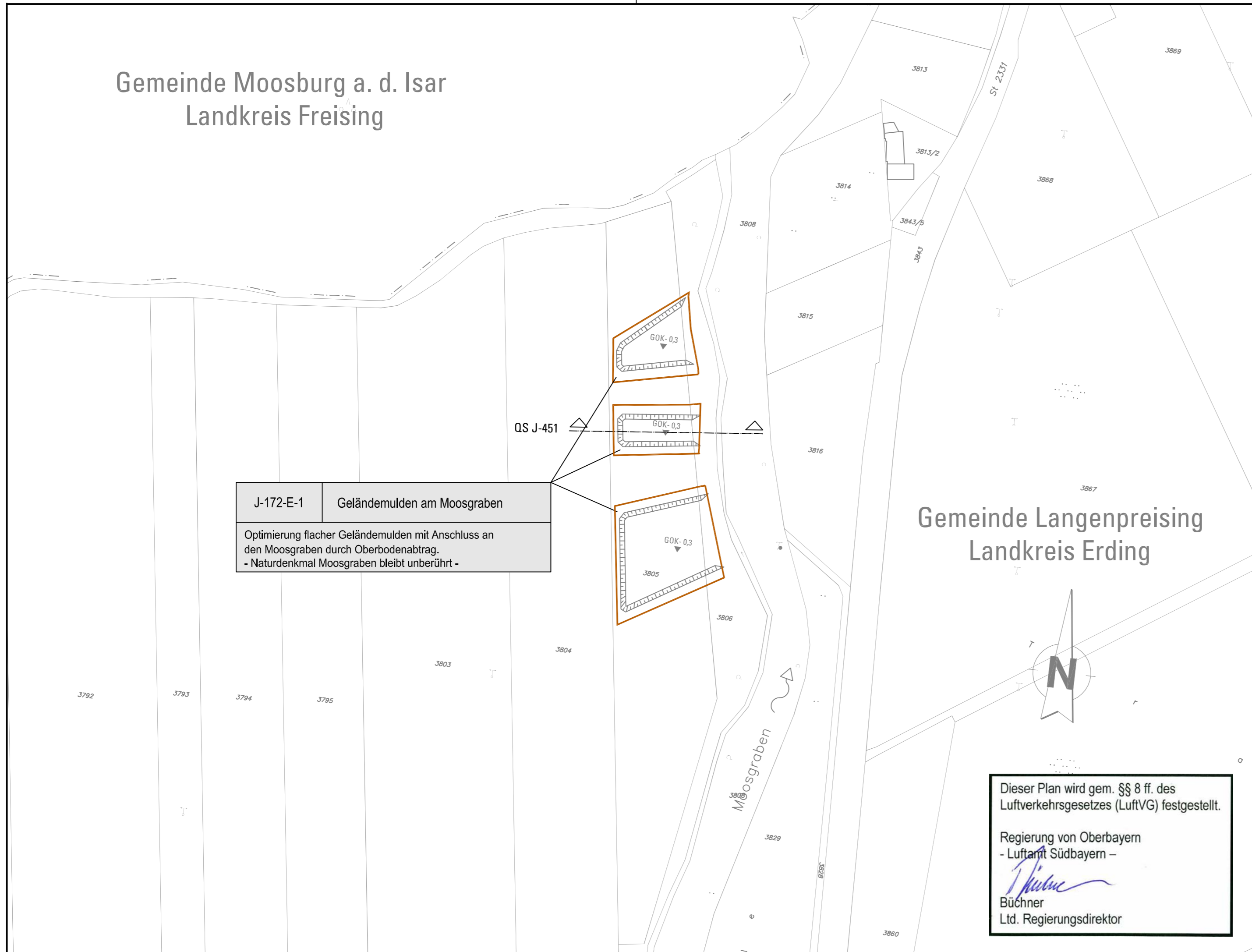


Gemeinde Moosburg a. d. Isar
Landkreis Freising





J-172-E-1	Geländemulden am Moosgraben
Optimierung flacher Geländemulden mit Anschluss an den Moosgraben durch Oberbodenabtrag. - Naturdenkmal Moosgraben bleibt unberührt -	

Dieser Plan wird gem. §§ 8 ff. des Luftverkehrsgesetzes (LuftVG) festgestellt.


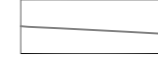
Regierung von Oberbayern
- Luftamt Südbayern -

[Signature]
Büchner
Ltd. Regierungsdirektor


IN DIESEM PLAN FESTZUSTELLEN:

-  Umgriff der wasserbaulichen Maßnahme
-  Abgrabungen (zulässige Tiefe unter GOK)



NACHRICHTLICH DARGESTELLT:

-  Gfällach Gewässer mit Bezeichnung
 -  Naturdenkmal, Stand: 09.05.2005
- | | |
|---------------------------|-----------------|
| Maßnahmen-Nr. | Kurzbezeichnung |
| Beschreibung der Maßnahme | |
- Beschreibung der Maßnahme und Bezug zum landschaftspflegerischen Begleitplan

Planfeststellungsverfahren
3. Start- und Landebahn



Objekt LANDSCHAFTSPFLEGERISCHER BEGLEITPLAN GEWÄSSERAUSBAU	Erläuterungsber.Nr. J-401
Planart LAGEPLAN GELÄNDEMULDEN AM MOOSGRABEN	Maßstab 1: 2 000

Planverfasser SEHLHOFF GMBH Rachelstraße 53 94315 Straubing 	 SEHLHOFF GMBH INGENIEURE + ARCHITEKTEN	Bearb.	Meier
		Gezeich.	Biedermann
		Gepüft	Schlund
		Datum	17.08.2007

Flughafen München GmbH München, den20.08.2007 gez. i.V. Dr. Josef Schwendner gez. i.V. Nils Eichbaum	Geprüft	Datum	Zeichen
		17.08.2007	Blomeyer
		Anlage Nr. J-450	