




J-185-A-1 Umgestaltung Hechtenbach

Naturnahe Umgestaltung des Hechtenbachs mit Aufweitung des Grabenprofils und Schaffung von leicht überstürzten kiesigen Gewässersohle sowie Kiesbänken und Röhrichtinseln; Anlage eines Niedrigwassergerinnes, Freilegung des Quelltümpels und Wiederherstellung des ursprünglichen und derzeit verfüllten Gewässerlaufes

IN DIESEM PLAN FESTZUSTELLEN:

-  Umgriff der wasserbaulichen Maßnahmen
-  Gewässerausbau

NACHRICHTLICH DARGESTELLT:

-  Gewässer mit Bezeichnung
- | Maßnahmen-Nr. | Kurzbezeichnung |
|---------------------------|-----------------|
| | |
| Beschreibung der Maßnahme | |

 Beschreibung der Maßnahme und Bezug zum landschaftspflegerischen Begleitplan

Dieser Plan wird gem. §§ 8 ff. des Luftverkehrsgesetzes (LuftVG) festgestellt.

Regierung von Oberbayern
- Luftamt Südbayern -

[Signature]
Büchner
Ltd. Regierungsdirektor

Planfeststellungsverfahren		M Flughafen München
3. Start- und Landebahn		
Objekt LANDSCHAFTSPFLEGERISCHER BEGLEITPLAN GEWÄSSERAUSBAU	Erläuterungsber.Nr. J-401	
Planart LAGEPLAN UMGESTALTUNG HECHTENBACH	Maßstab 1:2 000	
Planverfasser Dr. Blasy - Dr. Øverland Beratende Ingenieure GmbH & Co. KG Moosstraße 3 82279 Eching am Ammersee <i>i.v. D. Rosar</i>	Bearb.	Kehrer
	Gezeich.	Breunig
	Geprüft	Rosar
	Datum	17.08.2007
Flughafen München GmbH München, den20.08.2007	Geprüft	Datum Zeichen 17.08.2007 BLOMEYER
gez. i.V. Dr. Josef Schwendner gez. i.V. Nils Eichbaum		Anlage Nr. J-444